



# PROFIL KESEHATAN KABUPATEN SOLOK

TAHUN 2023



DATA TAHUN 2022

dinkeskabsolok.01@gmail.com  
Arosuka - Kab. Solok

# KATA PENGANTAR

Puji syukur kami panjatkan kehadiran Allah SWT, atas ijin dan kehendak-Nya sehingga Profil Kesehatan Kabupaten Solok Tahun 2023 telah selesai disusun.

Profil Kesehatan Kabupaten Solok Tahun 2023 berisi data Tahun 2022 berisi tentang gambaran umum wilayah, gambaran pencapaian program, sarana prasarana kesehatan dan pola penyakit yang didapatkan dari kompilasi laporan seluruh sarana kesehatan di Kabupaten Solok dan disajikan dalam bentuk grafik dan tabel.

Kami menyadari bahwa penyusunan profil ini masih banyak kekurangan dalam penyajian data, kelengkapan data, akurasi data serta ketepatan waktu penyajian. Untuk itu guna kesempurnaan penyusunan profil dimasa datang kritik dan saran pembaca kami harapkan.

Demikianlah atas bantuan berbagai pihak dalam penyusunan profil ini kami ucapkan terimakasih dan semoga bermanfaat.

Arosuka, April 2022

Kepala Dinas Kesehatan  
Kabupaten Solok



**ZULHENDRI, SKM., M.Kes**

NIP. 19660604 198703 1 005

# DAFTAR ISI

PENDAHULUAN	01
Latar Belakang - Tujuan Profil Kesehatan Kabupaten Solok - Sistematika -	
GAMBARAN UMUM	05
Keadaan Penduduk - Keadaan Pendidikan -	
SOLOK SEHAT	12
Mortalitas - Morbiditas -	
SITUASI UPAYA KESEHATAN	31
Pelayanan Kesehatan - Perilaku Hidup Masyarakat - Kesehatan Lingkungan -	
SUMBER DAYA KESEHATAN	53
Tenaga Kesehatan - Pembiayaan Kesehatan -	

## DAFTAR TABEL

Tabel 2. 1 Penyebaran Puskesmas Pada Kecamatan di Kabupaten Solok Tahun 2022 .....	7
Tabel 3. 1 Penyebab Kematian Ibu di Kabupaten Solok Tahun 2022 .....	13
Tabel 4. 1 Cakupan Imunisasi Tahun 2022 .....	45
Tabel 5. 1 Ratio Jumlah Tenaga Medis Di Fasilitas Kesehatan Kabupaten Solok Tahun 2022 .....	53



## DAFTAR GAMBAR

Gambar 2. 1 Peta Administrasi Kabupaten Solok .....	5
Gambar 2. 2 Grafik Peningkatan Jumlah Penduduk Kabupaten Solok Tahun 2016 – 2022 .....	8
Gambar 2. 3 Grafik Penduduk di Kabupaten Solok berdasarkan Umur....	9
Gambar 2. 4 Grafik Angka Melek Huruf Penduduk Berumur 15 Tahun Keatas di Kabupaten Solok dari Tahun 2017-2022.....	11
Gambar 3. 1 Angka kematian Ibu serta target di Kabupaten Solok .....	14
Gambar 3. 2 Angka Kematian Neonatal.....	16
Gambar 3. 3 Grafik Angka kematian Bayi (AKB) per 1000KH di Kabupaten Solok Tahun 2018 – 2022.....	18
Gambar 3. 4 Grafik Angka Kematian Balita di Kabupaten Solok.....	19
Gambar 3. 5 Trend Jumlah Kasus TB di Kabupaten Solok Tahun 2018 - 2022.....	22
Gambar 3. 6 Trend Jumlah Kasus HIV di Kabupaten Solok Tahun 2018 - 2022.....	25
Gambar 3. 7 Trend Jumlah Kasus Demam Berdarah Dengue di Kabupaten Solok Tahun 2018 - 2022.....	29
Gambar 4. 1 Grafik Cakupan Pemeriksaan Ibu Hamil K1 dan K4 Tahun 2018 – 2022.....	35
Gambar 4. 2 Persentase Cakupan Persalinan ditolong Tenaga Kesehatan Terlatih Tahun 2018 – 2022.....	36
Gambar 4. 3 Grafik Penanganan Komplikasi Kebidanan Tahun 2018 - 2022.....	38
Gambar 4. 4 Grafik Persentase Penanganan Komplikasi Neonatal .....	40
Gambar 4. 5 Grafik Persentase Cakupan Neonatal (KN1 dan KN3) Tahun 2022.....	41
Gambar 4. 6 Cakupan Imunisasi Dasar Lengkap Kab. Solok 2022 .....	44
Gambar 4. 7 Status Gizi Balita Berdasarkan Indeks BB/U,TB/U dan BB/TB di Kabupten Solok Tahun 2022 .....	47
Gambar 5. 1 Trend Persentase Alokasi Anggaran Dinas Kesehatan dibandingkan APBD Kabupaten Solok Tahun 2018 - 2022 .....	54

## **BAB I PENDAHULUAN**

### **A. LATAR BELAKANG**

Mengacu pada Millenium Development Goals (MDGs) yang memiliki tujuan yang terkait langsung dengan Pembangunan pada Bidang Kesehatan, diantaranya menurunkan Angka Kematian Anak, Meningkatkan Kesehatan Ibu, Memerangi HIV/AIDS, Malaria dan Penyakit Menular Lainnya, dan yang tidak terkait langsung yaitu menanggulangi kemiskinan dan kelaparan serta mendorong diarahkan kesetaraan gender dan pemberdayaan perempuan.

Untuk menunjang Pembangunan pada Bidang Kesehatan tersebut diharapkan tersedianya Sistem Informasi Kesehatan yang *evidence based* diarahkan untuk penyediaan data dan informasi yang akurat, lengkap, dan tepat waktu.

Profil kesehatan merupakan salah satu produk dari Sistem Informasi Kesehatan yang penyusunan dan penyajiannya dibuat sesederhana mungkin tetapi informatif tentang situasi dan hasil pembangunan kesehatan selama satu tahun. Berisi data / informasi derajat kesehatan, upaya kesehatan, sumber daya kesehatan dan data / informasi yang terkait lainnya yang terbit setiap tahun.

Profil Kesehatan Kabupaten Solok Tahun 2023 disusun berdasarkan data/informasi yang didapatkan dari Puskesmas dan pengelola program di lingkungan Dinas Kesehatan Kabupaten Solok yang terkait Profil Kesehatan ini diharapkan dapat digunakan sebagai alat tolak ukur kemajuan pembangunan kesehatan dan sebagai bahan evaluasi program-program kesehatan selama kurun waktu tahun 2022 serta dapat mendukung pengambilan keputusan dalam setiap proses manajemen kesehatan kedepannya.

## **B. TUJUAN PROFIL KESEHATAN KABUPATEN SOLOK**

Profil Kesehatan Kabupaten Solok merupakan salah satu sarana yang dapat digunakan untuk melaporkan hasil pemantauan dan evaluasi terhadap pencapaian hasil pembangunan kesehatan, termasuk kinerja dari penyelenggaraan standar pelayanan minimal di bidang kesehatan dan pencapaian target indikator *Millenium Development Goals* bidang kesehatan serta berbagai upaya terkait dengan pembangunan kesehatan yang diselenggarakan lintas sektor seperti Badan Pusat Statistik.

## **C. SISTEMATIKA**

### **Bab 1 – Pendahuluan.**

Bab ini menyajikan maksud dan tujuan diterbitkannya Profil Kesehatan Kabupaten Solok serta sistematika penyajiannya diuraikan secara ringkas.

## **Bab 2 – Gambaran Umum**

Bab ini menyajikan gambaran umum Kabupaten Solok yang meliputi keadaan geografi, batas wilayah, cuaca, keadaan penduduk dan tingkat pendidikan.

## **Bab-3 : Solok Sehat**

Bab ini berisi uraian mengenai indikator angka kematian, angka kesakitan dan angka status gizi masyarakat.

## **Bab-4 : Situasi Upaya Kesehatan**

Bab ini menguraikan tentang pelayanan kesehatan (kesehatan ibu, kesehatan anak, perbaikan gizi masyarakat, imunisasi, kesehatan usila dan pra usila, keluarga berencana, kejadian luar biasa, pelayanan kesehatan masyarakat miskin), akses dan mutu pelayanan kesehatan, promosi kesehatan dan kesehatan lingkungan.

## **Bab-5 : Situasi Sumber Daya Kesehatan**

Bab ini berisi uraian mengenai tenaga kesehatan, pembiayaan kesehatan dan sarana kesehatan.

## **Bab-6 : Kesimpulan**

Bab ini diisi dengan sajian tentang hal-hal penting yang perlu disimak dan ditelaah lebih lanjut dari Profil Kesehatan Kabupaten Solok Tahun 2023 serta hal-hal yang dianggap masih kurang



dalam rangka penyelenggaraan pembangunan kesehatan di Kabupaten Solok.

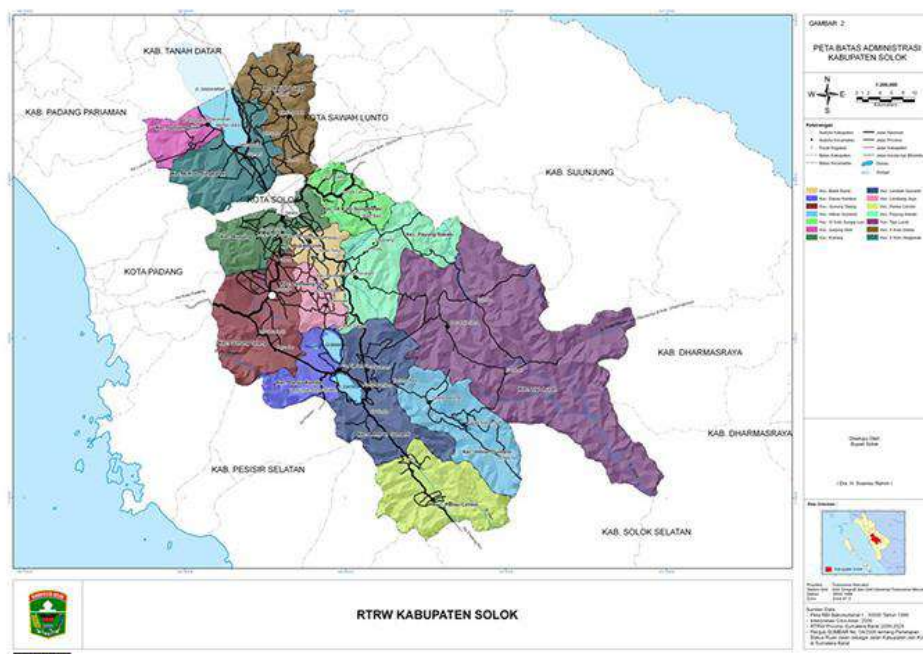
### **Lampiran**

Pada lampiran ini berisi resume/angka pencapaian Kabupaten Solok dan 87 tabel data.



## BAB II GAMBARAN UMUM

Kabupaten Solok merupakan salah satu kabupaten yang termasuk dari bagian Provinsi Sumatera Barat, membentang dari arah Barat Daya ke Tenggara dengan luas wilayah 3.738 km<sup>2</sup>. Ketinggian 284 - 1.458 meter di atas permukaan laut dan curah hujan tahun 2022 sebesar 1951,9 mm/bulan.



**Gambar 2. 1 Peta Administrasi Kabupaten Solok**

*(Sumber : Kabupaten Solok Dalam Angka Tahun 2023)*

Batas Wilayah Kabupaten Solok adalah :

- Sebelah Utara : Kabupaten Tanah Datar.
- Sebelah Selatan : Kabupaten Solok Selatan.
- Sebelah Barat : Kota Padang dan Pesisir Selatan
- Sebelah Timur : Kabupaten Sawah Lunto/Sijunjung & Kota Sawah Lunto



Kabupaten Solok memiliki banyak sungai dan 4 danau yang terkenal dengan pesona keindahan alamnya yaitu Danau Diatas, Danau Dibawah, Danau Singkarak, Danau Talang yang menjadi daya tarik bagi wisatawan domestik. Disamping itu Kabupaten Solok juga memiliki satu gunung merapi, yaitu Gunung Talang. Dilihat dari letaknya posisi Kabupaten Solok juga strategis karena dilewati Jalur Lintas Sumatera dan berbatasan langsung dengan Kota Padang.

Pembangunan kesehatan merupakan salah satu sektor pembangunan daerah yang sangat penting. Upaya pembangunan ini dibangun secara paripurna, menyeluruh meliputi upaya promotif, preventif, kuratif dan rehabilitatif. Pergerakan secara aplikatif dari pembangunan kesehatan di Kabupaten Solok ini secara struktural diberikan tugas dan kewenangan kepada Dinas Kesehatan Kabupaten Solok.

Sarana pelayanan kesehatan di Kabupaten Solok terdiri atas Dinas Kesehatan dibantu oleh sarana pelayanan kesehatan dasar yaitu ; 1 (Satu) Rumah Sakit Umum Daerah, 19 (Sembilan Belas) unit Puskesmas diantaranya 8 Puskesmas berstatus Non Rawatan dan 11 Puskesmas Rawatan, 1 (Satu) unit Instalasi Farmasi Kesehatan, 1 (Satu) unit Labor Kesehatan Daerah, 86 (Delapan puluh enam) unit Puskesmas Pembantu (Pustu) dan 273 (Dua

ratus tujuh puluh tiga) Polindes dengan jumlah penduduk sebesar 397.829 jiwa.

Pelayanan kesehatan masyarakat dasar dengan amanat menjalankan fungsi utama untuk mencapai Standar Pelayanan Minimal bidang kesehatan dan *Millenium Development Goals* (MDG's) dilaksanakan dengan kecukupan SDM secara kualitas dan kuantitas, kecukupan sarana fisik pelayanan yang representatif serta peralatan yang mencukupi. Kondisi saat ini penyebaran sarana dan fasilitas pelayanan kesehatan sudah cukup baik.

Di beberapa wilayah Kab/Kota, minimum harus terdapat 1 (satu) Puskesmas di setiap kecamatan, namun di Kabupaten Solok terdapat 1 (satu) kecamatan yang padat penduduknya dengan 3 (tiga) Puskesmas, sehingga jangkauan pelayanan kesehatan secara umum lebih bisa dioptimalkan secara lebih baik.

**Tabel 2. 1 Penyebaran Puskesmas Pada Kecamatan di Kabupaten Solok Tahun 2022**

No	Kecamatan	Puskesmas
1.	Gunung Talang	Puskesmas Talang Puskesmas Jua Gaek Puskesmas Kayu Jao
2.	Kubung	Puskesmas Tanjung Bingkung Puskesmas Selayo
3.	X Koto Diatas	Puskesmas Paninjauan Puskesmas Sulit Air
4.	Tigo Lurah	Puskesmas Batu Bajanjang
5.	Payung Sekaki	Puskesmas Sirukam
6.	Lembang Jaya	Puskesmas Bukit Sileh

7.	Hiliran Gumanti	Puskesmas Talang Babungo
8.	Lembah Gumanti	Puskesmas Alahan Panjang Puskesmas Sungai Nanam
9.	Danau Kembar	Puskesmas Simp. Tj Nan IV
10.	Bukit Sundi	Puskesmas Muara Panas
11.	Junjung Sirih	Puskesmas Paninggahan
12.	IX Koto Sungai Lasi	Puskesmas Sungai Lasi
13.	X Koto Singkarak	Puskesmas Singkarak
14.	Pantai Cermin	Puskesmas Surian

Sumber : Dinkes Kab. Solok Tahun 2022

### A. KEADAAN PENDUDUK

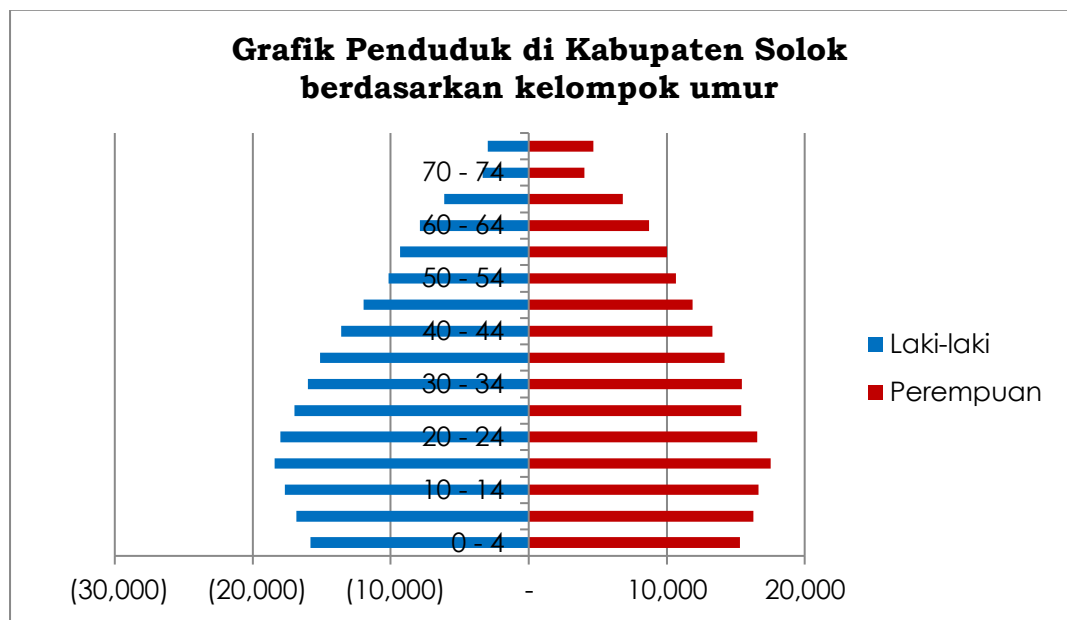
Berdasarkan data Kabupaten Solok dalam Angka tahun 2023 jumlah penduduk pada tahun 2021 sebesar 394.237 jiwa, pada tahun 2022 jumlah penduduk sebesar 397.829 yang terdiri atas 200.218 jiwa penduduk laki-laki dan 197.611 jiwa penduduk perempuan.



**Gambar 2. 2 Grafik Peningkatan Jumlah Penduduk Kabupaten Solok Tahun 2016 – 2022**

(Sumber : Kabupaten Solok dalam Angka 2023)

Gambar 2.2 memperlihatkan peningkatan jumlah penduduk di Kabupaten Solok dari tahun 2017 sampai 2021, dengan rata-rata peningkatan setiap tahun yaitu 6.321 dengan peningkatan tertinggi pada dari tahun 2019 ke 2020 yaitu sebesar 18.083. Berikut merupakan grafik Piramida perbandingan Penduduk di Kabupaten Solok di tahun 2022 berdasarkan kelompok umur. Piramida tersebut merupakan gambaran struktur penduduk yang terdiri dari struktur penduduk muda, dewasa dan tua.



**Gambar 2. 3 Grafik Penduduk di Kabupaten Solok berdasarkan Kelompok Umur**

*(Sumber : Kabupaten Solok Dalam Angka 2023)*

Berdasarkan Gambar 2.3 terlihat bahwa struktur penduduk di Kabupaten Solok termasuk struktur penduduk muda. Hal ini dapat diketahui dari banyaknya jumlah penduduk usia muda yang masih tinggi. Badan piramida besar, ini menunjukkan banyaknya

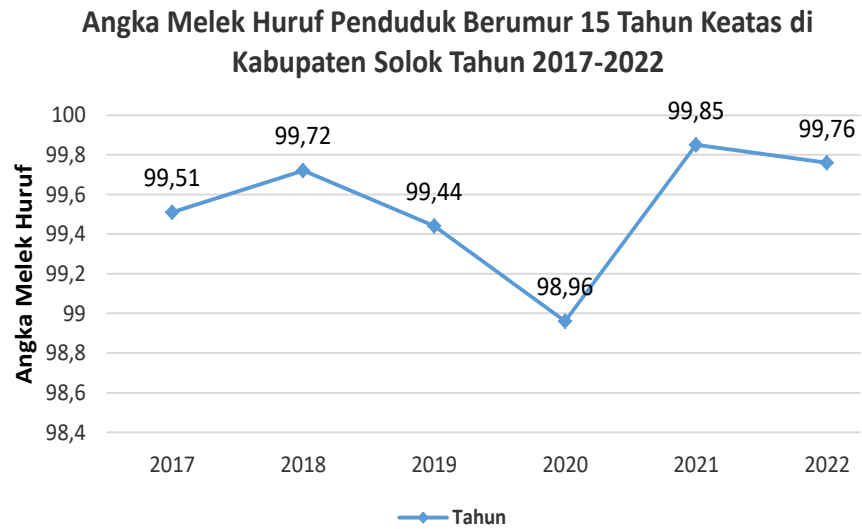
penduduk usia produktif sebagai beban. Karena usia lanjut sudah tidak produktif lagi.

Angka beban tanggungan atau *dependency ratio* adalah angka yang menyatakan perbandingan antara banyaknya orang yang tidak produktif (usia dibawah 15 tahun dan 65 tahun keatas) dengan banyaknya orang yang termasuk usia produktif (usia 15-64 tahun). Angka beban tanggungan Kabupaten Solok sebesar 47, hal ini berarti bahwa 100 penduduk Solok yang produktif, disamping menanggung dirinya sendiri, juga menanggung 47 orang yang belum/sudah tidak produktif lagi.

## **B. KEADAAN PENDIDIKAN**

Pendidikan merupakan fakta penting dalam upaya meningkatkan kualitas sumber daya manusia. Tingkat pendidikan masyarakat yang lebih baik dapat berpengaruh pada peningkatan derajat kesehatan.

Angka melek huruf adalah proporsi usia 15 tahun ke atas yang mempunyai kemampuan membaca dan menulis huruf latin dan huruf lainnya, tanpa harus mengerti apa yang di baca/di tulisnya terhadap penduduk usia 15 tahun ke atas. Gambar 3.4 merupakan Grafik Angka Melek Huruf Penduduk Berumur 15 Tahun Keatas di Kabupaten Solok selama lima tahun terakhir.



**Gambar 2. 4 Grafik Angka Melek Huruf Penduduk Berumur 15 Tahun Keatas di Kabupaten Solok dari Tahun 2017-2022**

*(Sumber : Website BPS Statistik 2023)*

Dari Gambar 2.4 terlihat bahwa angka melek huruf di Kabupaten Solok pada tahun 2020 mengalami penurunan tertinggi selama lima tahun terakhir dengan angka 0,48 % dari angka melek huruf tahun 2019 dengan angka 99,44 % menjadi 98,96 % di tahun 2020. Pada tahun 2021 kembali meningkat pesat pada angka 99,85%. Dan menurun sebanyak 0,09% pada tahun 2022 pada angka absolute 99,76. Artinya pada tahun 2022, 99 dari 100 penduduk usia 15 tahun ke atas di kabupaten solok telah memiliki kemampuan membaca dan menulis.





## **BAB III SOLOK SEHAT**

Derajat kesehatan masyarakat dipengaruhi oleh banyak faktor. Faktor-faktor tersebut tidak hanya berasal dari sektor kesehatan seperti pelayanan kesehatan dan ketersediaan sarana dan prasarana, melainkan juga dipengaruhi faktor ekonomi, pendidikan, lingkungan sosial, keturunan dan faktor lainnya.

### **A. MORTALITAS**

Gambaran perkembangan derajat kesehatan masyarakat dapat dilihat dari kejadian kematian di masyarakat dari waktu ke waktu. Disamping itu kejadian kematian juga dapat digunakan sebagai indikator dalam penilaian keberhasilan pelayanan kesehatan dan program pembangunan kesehatan lainnya.

#### **1. Angka Kematian Ibu ( AKI)**

Angka Kematian ibu adalah kematian ibu yang terkait dengan gangguan kehamilan, persalinan dan masa nifas (42 hari setelah melahirkan) pada setiap 100.000 kelahiran hidup dalam suatu wilayah pada kurun waktu tertentu yang menunjukkan derajat kesehatan masyarakat di wilayah tersebut.

Angka Kematian Ibu merupakan indikator penting yang menggambarkan tingkat kesejahteraan masyarakat dan pemanfaatan pelayanan kesehatan ibu dan bayi baru lahir

berkualitas. Angka kematian ibu juga merupakan salah satu target yang telah ditentukan dalam tujuan pembangunan. Sensitivitas AKI terhadap perbaikan pelayanan kesehatan menjadikannya indikator keberhasilan pembangunan kesehatan.

**Tabel 3. 1 Penyebab Kematian Ibu di Kabupaten Solok Tahun 2022**

No	Penyebab	Jumlah
1	Pendarahan	1
2	Gangguan Hipertensi	1
3	Lain-lain	3
	Total	5

*Sumber : laporan Tahunan Dinas Kesehatan Tahun 2022*

Upaya percepatan penurunan AKI dapat dilakukan dengan menjamin agar setiap ibu mampu mengakses pelayanan kesehatan ibu yang berkualitas, seperti pelayanan kesehatan ibu hamil, pertolongan persalinan oleh tenaga kesehatan terlatih di fasilitas pelayanan kesehatan, perawatan pasca persalinan bagi ibu dan bayi, perawatan khusus dan jika terjadi komplikasi, kemudahan mendapatkan cuti hamil dan melahirkan, dan pelayanan keluarga berencana serta peningkatan kualitas kinerja bidan desa dengan pelatihan Asuhan Persalinan Normal ( APN ) dan pertemuan dengan melibatkan Dokter spesialis Kebidanan dan lokakarya ibu hamil ditingkat Puskesmas.

Selanjutnya kecenderungan AKI pada tiga tahun terakhir disajikan pada gambar berikut ini :



**Gambar 3. 1 Angka kematian Ibu serta target di Kabupaten Solok**

*Sumber : laporan Tahunan Dinas Kesehatan Tahun 2022*

Berdasarkan Grafik 3.1 terlihat grafik Angka Kematian Ibu dalam 5 Tahun terakhir. Angka Kematian Ibu menurun selama tiga tahun terakhir dengan Angka Kematian Ibu pada tahun 2022 sebesar 78,95 per 100.000 KH ( 5 Kasus Kematian Ibu) seluruh kasus kematian ibu telah dilakukan Audit Maternal Perinatal (AMP) yang diselenggarakan untuk mengkaji hal – hal yang terkait dengan riwayat dan kondisi sejak ibu hamil, penatalaksanaan persalinan dan masa nifas serta kronologis kasus sampai terjadinya kematian. Hasil audit penyebab kematian ibu tersebut adalah pendarahan, hipertensi dalam kehamilan, gangguan sistem peredaran darah ( jantung, stroke dan lain – lain). Angka Kematian Ibu (AKI) merupakan indikator penting untuk melihat derajat

kesehatan suatu daerah dan menjadi salah satu komponen indeks pembangunan maupun indeks kualitas hidup.

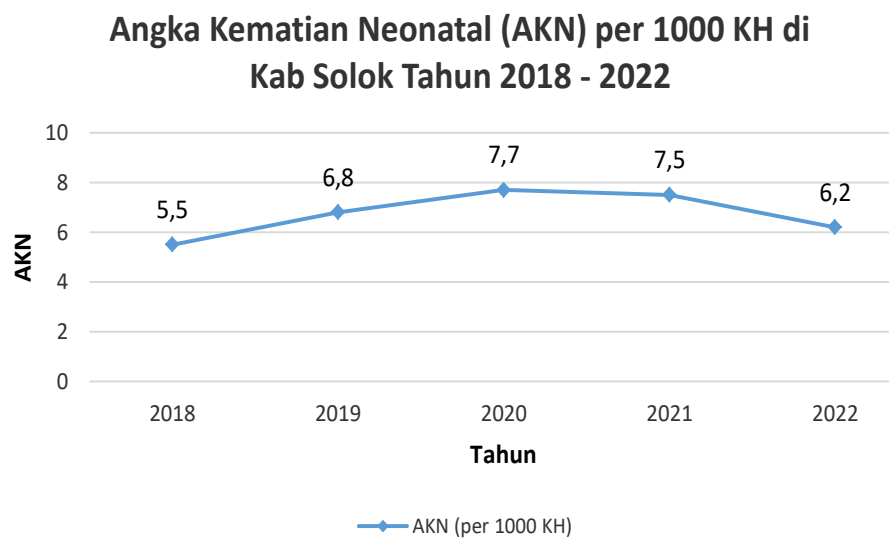
Berdasarkan hasil Audit Maternal Perinatal (AMP) yang telah dilakukan pada tahun 2022 untuk menyikapi penyebab terjadinya kematian pada ibu. Mulai dari masa kehamilan, penatalaksanaan persalinan dan masa nifas serta kronologis kasus sampai terjadinya kematian secara komprehensif yaitu : bio, psikis, social dan spiritual. Dari hasil audit penyebab kematian ibu tersebut antara lain : Eklamsia, pre Eklamsia Berat, Anemia Ibu Hamil, usia Ibu Hamil 50 tahun dengan jumlah anak  $\geq 3$  orang. Dari kasus yang terjadi 2 tahun belakangan yang perlu mendapat perlakuan khusus adalah masalah ketepatan waktu dalam merujuk maupun menangani kasus kegawat daruratan Obstetri Ginekology untuk itu perlu adanya peningkatan kompetensi bagi tenaga kesehatan dalam mengenali tanda kegawatan dan penanganan yang tepat.

Kegiatan yang telah dilaksanakan guna menurunkan Angka Kematian Ibu pada tahun 2022 adalah sebagai berikut :

1. Peningkatan SDM Kesehatan
2. Meningkatkan Koordinasi Lintas sektor untuk dapat mempromosikan persalinan harus di Fasilitas Kesehatan
3. Pelaksanaan Jaminan Persalinan (Jampersal)

## 2. Angka Kematian Neonatal (AKN)

Angka Kematian Neonatal (AKN) adalah jumlah kematian bayi usia 0 sampai 28 hari yang dinyatakan dalam 1000 kelahiran hidup pada tahun yang sama. Angka Kematian Neonatal di Kabupaten Solok tahun 2018-2022 dapat dilihat pada grafik berikut :



**Gambar 3. 2 Angka Kematian Neonatal**

*Sumber : Laporan Tahunan Dinas Kesehatan Tahun 2022*

Berdasarkan Gambar 3.2, selama tahun 2018-2022 terjadi penurunan angka kematian neonatal di Kabupaten Solok dengan dalam dua tahun terakhir, pada tahun 2021 dengan angka 7,5/1000 KH dan pada tahun 2022 pada angka 6,2/1000 KH (39 orang).

Upaya yang perlu dilakukan adalah peningkatan pelayanan ANC yang berkualitas dan terpadu, meningkatkan pelaksanaan

GSI-B dan P4K, meningkatkan fungsi puskesmas dalam memberikan pelayanan neonatal esensial, peningkatan SDM Kesehatan melalui peningkatan keterampilan dan pelatihan, meningkatkan fungsi keluarga dalam perawatan bayi dan balita melalui kelas ibu balita, meningkatkan pemanfaatan buku KIA. Diharapkan dengan berbagai upaya yang dilakukan dapat menurunkan AKN di tahun berikutnya.

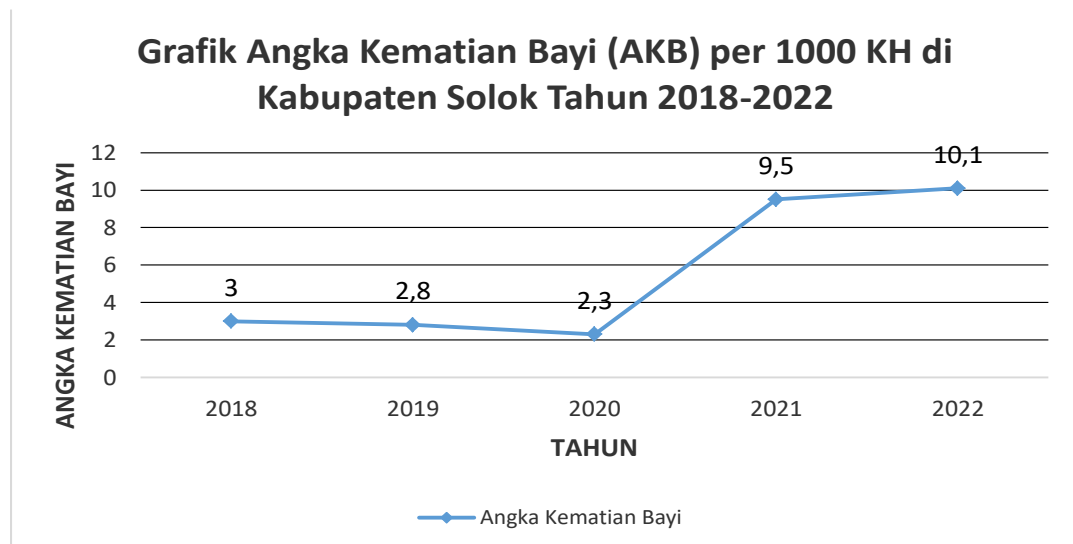
### **3. Angka Kematian Bayi (AKB)**

angka kematian bayi adalah jumlah meninggalnya bayi yang berusia dibawah 1 tahun per 1000 KH yang terjadi dalam satu tahun. penyebab kematian bayi terbanyak disebabkan oleh berat badan lahir rendah/preterm dan asfiksia. penyebab ini sangat dipengaruhi oleh status kesehatan ibu sejak sebelum hamil yaitu pada masa remaja atau sebagai calon pengantin. Untuk meningkatkan kesehatan sejak remaja calon pengantin maka diperlukan kerjasama dan dukungan dari lintas sektor terkait.

Berdasarkan Gambar 3.3 memperlihatkan kecenderungan penurunan AKB dibandingkan dengan tahun-tahun sebelumnya. Namun pada dua tahun terakhir terjadi peningkatan angka kematian bayi. Pada tahun 2021 terjadi peningkatan angka kematian bayi yang signifikan yaitu 9,5 per 1000 KH dengan 64 kasus dalam 6.745 kelahiran hidup, dan pada tahun 2022 dalam

angka 10,1 per 1000 KH dengan 64 kasus dalam 6.333 kelahiran hidup.

Upaya-upaya yang telah dilakukan untuk menurunkan Angka Kematian Bayi di Kabupaten Solok adalah dengan dilaksanakan Audit Kematian Maternal dan Perinatal dan membuat pedoman rujukan kehamilan, persalinan dan bayi baru lahir. Kecenderungan Angka Kematian Bayi pada 5 tahun terakhir dari tahun 2018 – 2022 disajikan dalam gambar berikut ini :



**Gambar 3. 3 Grafik Angka kematian Bayi (AKB) per 1000KH di Kabupaten Solok Tahun 2018 – 2022**

*Sumber : Laporan Tahunan Dinas Kesehatan Tahun 2022*

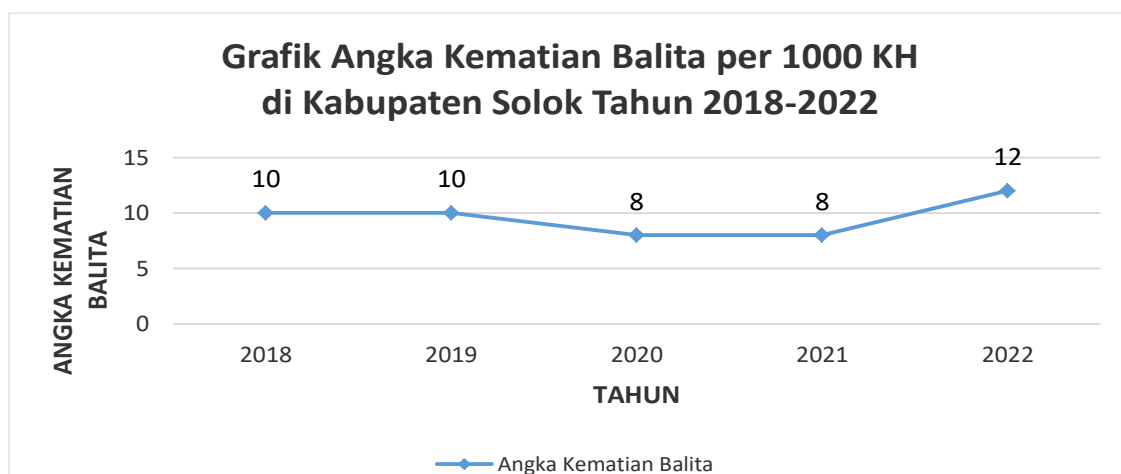
Salah satu upaya terobosan untuk percepatan penurunan AKB adalah :

1. Peningkatan kualitas pelayanan ANC (Ante Natal Care) pada ibu hamil dan deteksi dini resiko tinggi pada ibu hamil terutama Bumil KEK

2. Program Perencanaan Persalinan dan Pencegahan Komplikasi (P4K) yaitu kegiatan yang di fasilitasi oleh bidan dalam rangka meningkatkan peran aktif suami, keluarga dan masyarakat dalam merencanakan persalinan yang aman dan persiapan dalam menghadapi kemungkinan terjadinya komplikasi pada saat hamil, bersalin dan nifas.

#### 4. Angka Kematian Balita ( AKABA)

Angka Kematian Balita (AKABA) merupakan jumlah anak yang meninggal sebelum mencapai usia 5 tahun yang dinyatakan sebagai angka per 1.000 kelahiran hidup. AKABA mempresentasikan peluang terjadinya kematian pada fase antara kelahiran dan sebelum umur 5 tahun.



**Gambar 3. 4 Grafik Angka Kematian Balita di Kabupaten Solok**

*Sumber : Laporan Tahunan Dinas Kesehatan Tahun 2022*

Angka Kematian Anak Balita adalah jumlah kematian balita umur 12 – 59 bulan dibandingkan dengan jumlah kelahiran



hidup. Pada tahun 2021 diketahui Jumlah Kematian Balita sebanyak 72 kasus dan meningkat pada tahun 2022 sebanyak 76 kasus. Dari gambar 3.4 menggambarkan bahwa Angka Kematian Balita di Kabupaten Solok Tahun 2018 – 2022 cenderung mengalami penurunan dan pada tahun 2021 sebesar 8 per 1000 KH namun mengalami peningkatan pada tahun 2022 dengan angka 12 per 1000KH.

Hasil Audit Kematian Balita di Dinas Kesehatan Kabupaten Solok Tahun 2022 penyebab kematian anak balita diantaranya adalah pneumonia dan lain-lain. Hal ini menunjukkan masih perlunya peningkatan peran lintas program dan lintas sektor dalam upaya penurunan angka kematian anak balita di Kabupaten Solok. Upaya yang dilaksanakan untuk menurunkan kematian anak balita di Kabupaten Solok salah satunya adalah implementasi manajemen terpadu balita sakit atau manajemen terpadu bayi muda, peningkatan pemanfaatan buku KIA dan peningkatan ASI eksklusif. (Lampiran Tabel 36).

## **B. MORBIDITAS**

Morbidity dapat diartikan sebagai angka kesakitan, baik insiden maupun prevalensi dari suatu penyakit. Morbidity menggambarkan kejadian penyakit dalam suatu populasi pada kurun waktu tertentu. Morbidity juga berperan dalam penilaian terhadap derajat kesehatan masyarakat.

Angka kesakitan Kab. Solok pada tahun 2022 adalah 11,39 index, terjadi penurunan dari tahun 2021 yaitu sebesar 13,79 index. Data angka kesakitan ini bersumber dari publikasi BPS tahun 2021 dan 2022.

## 1. Penyakit Menular

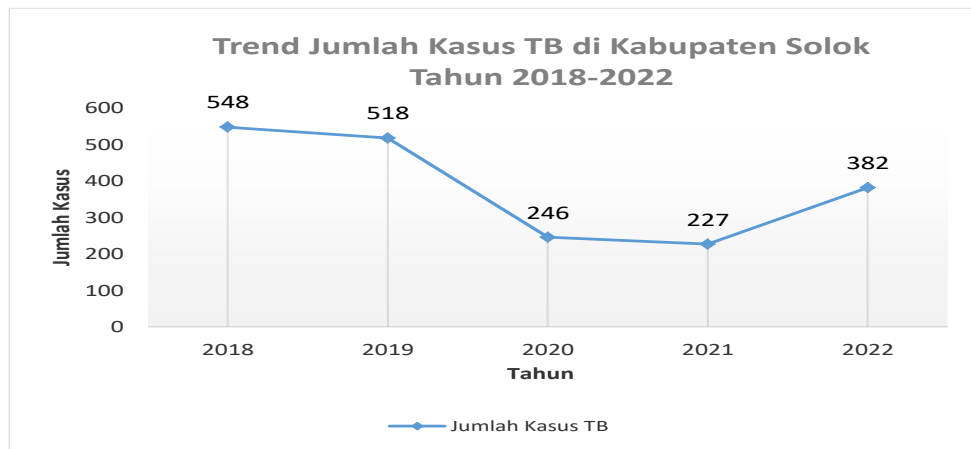
### A. Penyakit Paru

Tuberculosis (TB) merupakan penyakit menular yang disebabkan oleh infeksi bakteri *Mycobacterium tuberculosis*. Penyakit ini dapat menyebar melalui droplet orang yang telah terinfeksi TB. Pada Tahun 2022 ditemukan 382 kasus TB Paru terkonfirmasi *bakteriologis* yang ditemukan dan diobati.

Upaya-upaya yang dilakukan oleh Pemerintah Daerah adalah peningkatan status gizi penderita TB, penerapan strategi DOTS (*Directly Observed Treatment Shortcourse*), dan peningkatan jejaring TB dengan fasilitas kesehatan swasta (dokter dan apotik). Kunci sukses pengobatan TB adalah kepatuhan dalam minum obat TB.

Berdasarkan Gambar 3.5 trend jumlah kasus TB seluruhnya cenderung mengalami penurunan dari tahun 2018-2021, namun pada tahun 2022 mengalami peningkatan. Sebelumnya dengan angka 227 kasus pada tahun 2021 menjadi 382 kasus pada tahun 2022. Artinya kegiatan penjaringan kasus TB pada tahun 2022 semakin di

tingkatkan dengan melibatkan bidan desa dan kader dan melakukan penelurusan kasus TB ke RSUD Arosuka.



**Gambar 3. 5 Trend Jumlah Kasus TB di Kabupaten Solok Tahun 2018 - 2022**

*Sumber : Laporan Tahunan Dinas Kesehatan Tahun 2022*

Penurunan kasus Tuberculosis dari tahun sebelumnya di sebabkan oleh :

1. Kegiatan ketuk pintu, sweeping terduga TBC oleh petugas puskesmas
2. Penemuan penderita TB, diagnosa dan pengobatan
3. Penyuluhan penderita, PMO dan Masyarakat
4. Pengambilan, pengiriman dan pemeriksaan sputum terduga TBC
5. Pencatatan dan pelaporan
6. Pengawasan dan pengendalian pengobatan penderita
7. Pemeriksaan kontak serumah pada keluarga penderita
8. Pemberian makanan tambahan bagi penderita penyakit kronik melalui anggaran di Puskesmas
9. Memberikan penyuluhan pada penderita maupun PMO sebelum penderita makan obat dan sewaktu penderita menambah obat



10. Setiap petugas Pustu maupun Polindes dilibatkan sebagai PMO
11. Pemberdayaan PMO dan Pemilihan PMO yang tepat untuk setiap penderita yang diobati
12. Pengendalian keteraturan dan pengawasan pengobatan penderita dengan melakukan kunjungan rumah
13. Pembuatan fiksasi dan pewaraan secara bersama bisa di benahi/ diperbaiki
14. Meningkatkan manajemen kinerja laboratorium.
15. Penempatan alat TCM ( Tes Cepat Molekuler) di RSUD Arosuka sebagai rujukan Wilayah Solok Bagian Selatan dan RSUD M. Natsir sebagai rujukan Kabupten Solok Bagian Utara.
16. Operasional Aplikasi Pengiriman Sampel Uji Sputum terduga TB melalui kerjasama dengan PT POS.

Rencana tindak lanjut untuk Tuberculosis untuk tahun 2023 :

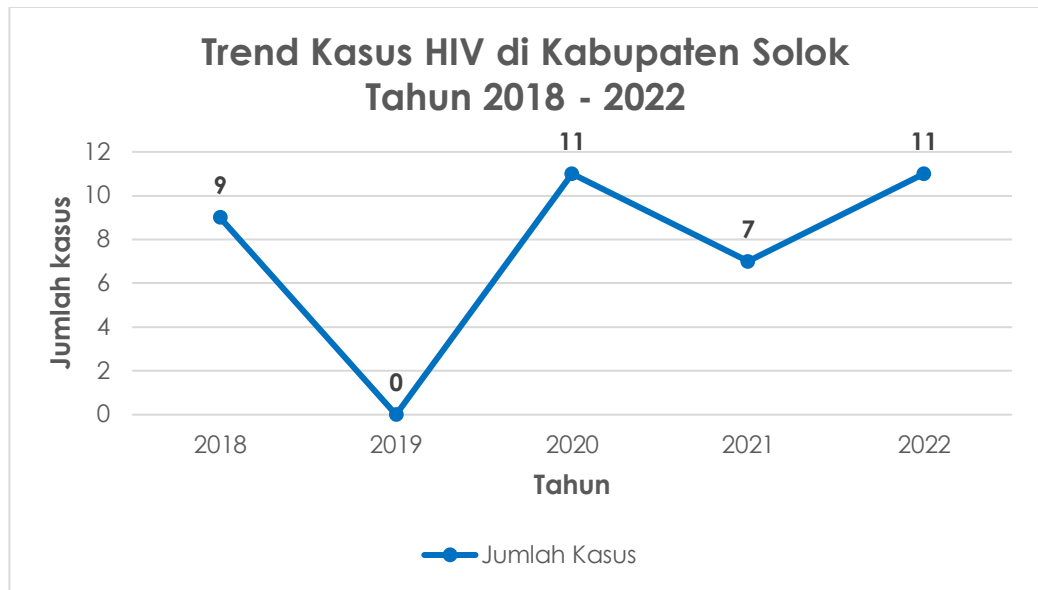
1. Masalah CDR yang rendah
2. Melakukan kegiatan penjangkaran terduga TBC melalui kegiatan ketuk pintu TBC dan sweeping, yang dilakukan bersamaan dengan kegiatan PIS PK
3. Sosialisasi program TOSS TB pada beberapa nagari
4. Advokasi program TBC ke lintas sektor yang dilaksanakan oleh Puskesmas yakni kepada Aparatur Kecamatan, Nagari, Bundo Kandung dan BMN, yang juga dilaksanakan pada 14 kecamatan dan 19 Puskesmas se- Kabupaten Solok
5. Meningkatkan promosi aktif melalui penyuluhan terutama pada nagari nagari yang dicurigai sebagai daerah kantong TB

## B. HIV

HIV disebabkan oleh infeksi virus *Human Immunodeficiency Virus* yang menyerang sistem kekebalan tubuh yang menyebabkan penderita mengalami penurunan ketahanan tubuh sehingga sangat mudah untuk terinfeksi berbagai macam penyakit lain. Sebelum memasuki fase AIDS, penderita terlebih dulu dinyatakan sebagai HIV positif.

Jumlah HIV positif yang ada di masyarakat dapat diketahui melalui 3 metode, yaitu pada layanan *Volluntary, Counseling, and Testing (VCT)*. Penyakit ini ditularkan melalui cairan tubuh penderita yang terjadi melalui proses hubungan seksual, transfusi darah, penggunaan jarum suntik yang terkontaminasi secara bergantian, dan penularan dari ibu ke anak dalam kandungan melalui plasenta dan kegiatan menyusui.

Akselerasi pengendalian HIV-AIDS dilakukan melalui peningkatan akses pelayanan kesehatan pada kelompok kunci dan pada kelompok potensial (umur 15-24 tahun), dengan cara intensifikasi konseling, penemuan dan pengobatan kasus, serta peningkatan pengetahuan komprehensif tentang HIV pada kelompok potensial.



**Gambar 3. 6 Trend Jumlah Kasus HIV di Kabupaten Solok Tahun 2018 - 2022**

*Sumber : Laporan Tahunan Dinas Kesehatan Tahun 2022*

Berdasarkan grafik trend kasus HIV di Kabupaten Solok cenderung fluktuatif, pada tahun 2021 kembali menurun pada angka 7 kasus namun pada tahun 2022 meningkat kembali pada angka 11 kasus.

Penambahan tersebut berasal dari pemeriksaan skrining orang berisiko HIV sesuai dengan indikator standar pelayanan minimal bidang kesehatan No. 12 pelayanan kesehatan bagi orang berisiko terinfeksi HIV pada 8 kelompok berisiko antara lain :

1. Ibu hamil
2. Penderita TB Paru
3. Pasien infeksi menular seksual ( IMS)
4. Penjaja sex komersial
5. Lelaki yang berhubungan sex dengan lelaki (LSL)

6. Transgender
7. Pengguna Napza Suntik
8. Warga binaan pemasyarakatan

Akselerasi pengendalian HIV-AIDS dilakukan melalui peningkatan akses pelayanan kesehatan pada kelompok kunci dan pada kelompok potensial (umur 15-24 tahun), dengan cara intensifikasi konseling , penemuan dan pengobatan kasus, serta peningkatan pengetahuan komprehensif tentang HIV pada kelompok potensial.

Kasus HIV-AIDS 2022 sebanyak 11 orang dari 8.648 orang dengan risiko terinfeksi HIV yang mendapatkan pelayanan sesuai standar, selain kegiatan pengendalian HIV AIDS tersebut diatas pada tahun 2022 dilaksanakan kegiatan :

- Pembentukan Komisi Penanggulangan AIDS Daerah (KPAD) dan mobilisasi VGT bersama LSM dan KPAD
- Pemeriksaan HIV bagi semua ibu hamil, seluruh penderita TBC dan Masyarakat yang memiliki resiko tertular HIV
- Melakukan Pengembangan Layanan Komprehensif Berkesinambungan ( LKB ) HIV

**Permasalahan yang ada :**

- 1) Sulitnya dilaksanakan penjangkaran kasus HIV – AIDS Terutama pada kelompok LGBT
- 2) Kurang terlaporkannya kasus IMS (infeksi Menular Seksual)

- 3) Masih kurangnya SDM petugas kesehatan dalam melakukan penjangkaran kasus
- 4) Penjangkaran kasus tidak didukung oleh dana yang cukup
- 5) Masih kurangnya penyuluhan kesehatan remaja ke sekolah

**Kegiatan yang dilaksanakan untuk HIV :**

- 1) Pemeriksaan seluruh penderita TBC untuk mengetahui status HIV
- 2) Pemeriksaan masyarakat yang memiliki faktor resiko tertular HIV
- 3) Pemeriksaan Klien Panti Sosial Andam Dewi bersama dengan Propinsi
- 4) Operasional Kegiatan PDP HIV ( Perawatan Dukungan Pengobatan HIV ) di Puskesmas Selayo, Alahan Panjang dan RSUD Arosuka
- 5) Melakukan Pengembangan LKB HIV ( Layanan Komprehensif Berkesinambungan HIV)

**C. Kasus Diare Ditangani**

Perkiraan jumlah penderita diare semua umur tahun 2022 sebanyak 10.741. Namun yang ditemukan selama tahun 2022 sebanyak 3.593 penderita (33,5% dari perkiraan).

**D. Kusta**

Kusta merupakan penyakit menular yang disebabkan oleh infeksi bakteri *Mycobacterium Leprae*. Penatalaksanaan kasus yang buruk dapat menyebabkan kusta menjadi



progresif, menyebabkan kerusakan permanen pada kulit, saraf, anggota gerak dan mata. Tahun 2000 mempunyai arti penting bagi program pengendalian kusta. Pada tahun 2000, dunia dan khususnya negara Indonesia berhasil mencapai eliminasi penyakit kusta. Eliminasi didefinisikan sebagai pencapaian jumlah penderita terdaftar kurang dari 1 kasus per 100.000 penduduk.

Dengan demikian, sejak tahun tersebut di tingkat dunia maupun nasional, kusta bukan lagi menjadi masalah kesehatan bagi masyarakat. Kasus baru kusta di Kabupaten Solok pada tahun 2022 sebanyak 3 kasus yang merupakan tipe/jenis kusta basah 3 kasus, tersebar di 3 Puskesmas yaitu: Sungai Nanam (1), Simpang Tanjung Nan IV (1), dan Talang Babungo (1).

#### **E. Penyakit yang dapat dicegah dengan Imunisasi (PD3I)**

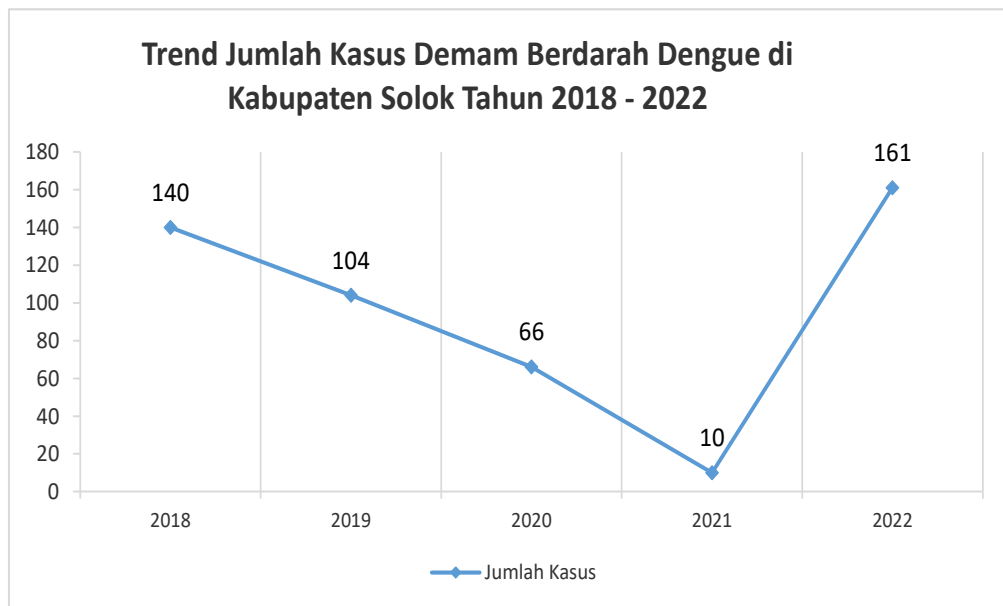
##### *Campak*

Campak disebabkan oleh virus campak. Sebagian besar kasus campak menyerang anak-anak. Penularan dapat terjadi melalui udara yang telah terkontaminasi oleh sekret orang yang telah terinfeksi. Pada tahun 2022 di Kabupaten Solok ditemukan 67 suspek campak dengan incident rate suspek campak 16,8 per 100.000 penduduk.

## F. Penyakit Potensial KLB/Wabah

### *Demam Berdarah Dengue*

Demam Berdarah Dengue merupakan penyakit infeksi virus akut yang disebabkan oleh virus *dengue* yang tergolong *Arthropod-Borne virus*, genus *flavivirus*, famili *flaviviridae*.



**Gambar 3. 7 Trend Jumlah Kasus Demam Berdarah Dengue di Kabupaten Solok Tahun 2018 - 2022**

*Sumber : Laporan Tahunan Dinas Kesehatan Tahun 2022*

Berdasarkan gambar diatas kasus DBD di Kabupaten Solok cenderung mengalami penurunan setiap tahunnya. namun pada tahun 2022 meningkat tajam menjadi 161 kasus karena terjadi KLB di tiga kecamatan : Selayo, Muara Panas, dan Sungai Lasi dengan 56 kasus KLB DBD. DBD ditularkan melalui gigitan nyamuk *aedes spp*, *aedes aegypti*, dan *aedes albopictus* yang merupakan vektor utama penyakit

DBD. Penyakit DBD dapat muncul sepanjang tahun dan dapat menyerang seluruh kelompok umur. Penyakit ini berkaitan dengan kondisi lingkungan dan perilaku masyarakat.



## **BAB IV**

### **SITUASI UPAYA KESEHATAN**

Secara umum upaya kesehatan terdiri atas dua unsur utama, yaitu upaya kesehatan masyarakat dan upaya kesehatan perorangan. Upaya kesehatan masyarakat adalah setiap kegiatan yang dilakukan oleh pemerintah dan atau masyarakat serta swasta, untuk memelihara dan meningkatkan kesehatan serta mencegah dan menanggulangi timbulnya masalah kesehatan di masyarakat. Upaya kesehatan masyarakat mencakup upaya-upaya promosi kesehatan, pemeliharaan kesehatan, pemberantasan penyakit menular, pengendalian penyakit tidak menular, penyehatan lingkungan dan penyediaan sanitasi dasar, perbaikan gizi masyarakat, kesehatan jiwa, pengamanan sediaan farmasi dan alat kesehatan, pengamanan penggunaan zat aditif dalam makanan dan minuman, pengamanan narkotika, psikotropika, zat aditif dan bahan berbahaya, serta penanggulangan bencana dan bantuan kemanusiaan.

Upaya kesehatan perorangan adalah setiap kegiatan yang dilakukan oleh pemerintah dan atau masyarakat serta swasta, untuk memelihara dan meningkatkan kesehatan serta mencegah dan menyembuhkan penyakit serta memulihkan kesehatan perorangan. Upaya kesehatan perorangan mencakup upaya-upaya promosi kesehatan, pencegahan penyakit, pengobatan rawat jalan,



pengobatan rawat inap, pembatasan dan pemulihan kecacatan yang ditujukan terhadap perorangan.

Berikut ini diuraikan situasi upaya kesehatan selama beberapa tahun terakhir, khususnya tahun 2022 di Kabupaten Solok

## **A. PELAYANAN KESEHATAN**

Upaya pelayanan kesehatan dasar merupakan langkah penting dalam penyelenggaraan pelayanan kesehatan kepada masyarakat. Dengan pelayanan kesehatan dasar secara tepat dan cepat, diharapkan sebagian besar masalah kesehatan masyarakat dapat diatasi. Berbagai pelayanan kesehatan dasar yang dilaksanakan adalah sebagai berikut :

### **1. Pelayanan Kesehatan Ibu**

Seorang ibu mempunyai peran sangat besar di dalam pertumbuhan bayi dan perkembangan anak. Gangguan kesehatan yang dialami seseorang yang sedang hamil dapat mempengaruhi kesehatan janin dalam kandungannya hingga kelahiran dan masa pertumbuhan bayi dan anak.

#### **a) Pelayanan Kesehatan Ibu Hamil**

Pelayanan antenatal merupakan pelayanan kesehatan oleh tenaga kesehatan untuk ibu selama masa kehamilannya sesuai dengan standar pelayanan antenatal yang ditetapkan dalam Standar Pelayanan Kebidanan (SPK). Sedangkan tenaga

kesehatan yang berkompeten memberikan pelayanan antenatal kepada ibu hamil antara lain dokter spesialis kebidanan, dokter, bidan dan perawat. Pelayanan antenatal disebut lengkap apabila dilakukan oleh tenaga kesehatan serta memenuhi standar. Ditetapkan bahwa distribusi frekuensi pelayanan antenatal adalah minimal 4 kali selama kehamilan, dengan ketentuan waktu pemberian pelayanan yang dianjurkan 1 kali pada triwulan pertama, 1 kali pada triwulan kedua, dan 2 kali pada triwulan ketiga. Standar waktu pelayanan antenatal tersebut dianjurkan untuk menjamin perlindungan kepada ibu hamil, berupa deteksi dini faktor risiko, pencegahan dan penanganan komplikasi. Pelayanan antenatal diupayakan agar memenuhi standar kualitas, yaitu :

- 1) Penimbangan berat badan dan pengukuran tinggi badan;
- 2) Pengukuran tekanan darah;
- 3) Pengukuran Lingkar Lengan Atas (LILA);
- 4) Pengukuran tinggi puncak rahim (fundus uteri);
- 5) Penentuan status imunisasi tetanus dan pemberian imunisasi tetanus toksoid sesuai status imunisasi;
- 6) Pemberian tablet tambah darah minimal 90 tablet selama kehamilan;
- 7) Penentuan presentasi janin dan denyut jantung janin (djj);
- 8) Pelaksanaan temu wicara (pemberian komunikasi interpersonal dan konseling, termasuk keluarga berencana);

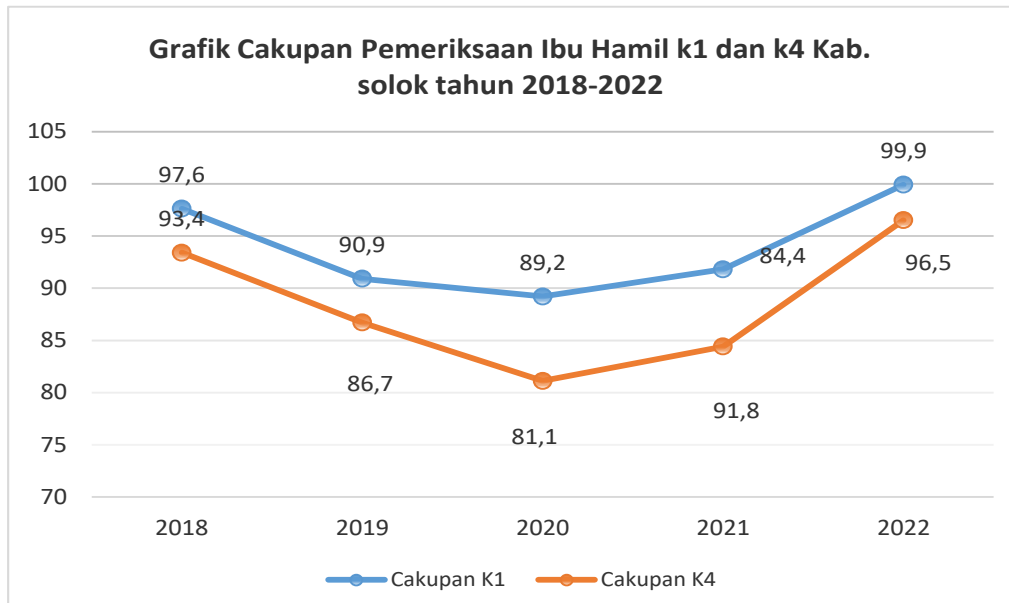
9) Pelayanan tes laboratorium sederhana, minimal tes hemoglobin darah (Hb), pemeriksaan protein urin dan pemeriksaan golongan darah (bila belum pernah dilakukan sebelumnya); dan

10) Tatalaksana kasus.

Capaian pelayanan kesehatan ibu hamil dapat dinilai dengan menggunakan indikator Cakupan K1 dan K4. Cakupan K1 adalah jumlah ibu hamil yang telah memperoleh pelayanan antenatal pertama kali oleh tenaga kesehatan, dibandingkan jumlah sasaran ibu hamil di satu wilayah kerja pada kurun waktu tahun.

Sedangkan cakupan K4 adalah jumlah ibu hamil yang telah memperoleh pelayanan antenatal sesuai dengan standar paling sedikit 4 kali sesuai jadwal yang dianjurkan, dibandingkan jumlah sasaran ibu hamil di satu wilayah dalam kurun waktu satu tahun.

Indikator tersebut memperlihatkan akses pelayanan kesehatan terhadap ibu hamil dan tingkat kepatuhan ibu hamil dalam memeriksakan kehamilannya ke tenaga kesehatan. Cakupan K1 dan K4 di Kabupaten Solok dalam empat tahun terakhir dapat dilihat pada Grafik berikut ;



**Gambar 4. 1 Grafik Cakupan Pemeriksaan Ibu Hamil K1 dan K4 Tahun 2018 – 2022**

*Sumber : laporan Tahunan Dinas Kesehatan Tahun 2022*

Cakupan kunjungan K4 ibu hamil Tahun 2022 berada pada angka 96,5% meningkat dari tahun sebelumnya 91,8%. Cakupan kunjungan ibu hamil K4 ini memperlihatkan kinerja pelayanan kesehatan bagi ibu hamil masih harus ditingkatkan mulai dari promosi kesehatan dengan pemberian motivasi bagi ibu dan keluarga mengenai kepentingan pemeriksaan kehamilan (*Antenatal Care/ANC*) sesuai dengan prosedur dan peningkatan kualitas pelayanan kesehatan pada kehamilan.

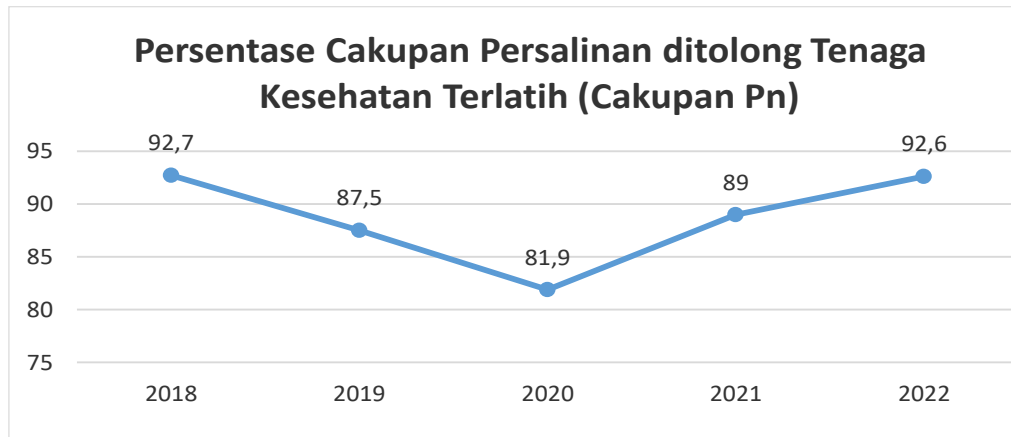
#### b) Pelayanan Kesehatan Ibu Bersalin

Pertolongan persalinan adalah proses pelayanan persalinan yang dimulai pada kala I sampai dengan kala IV persalinan. Pencapaian upaya kesehatan ibu bersalin diukur melalui





indikator persentase persalinan ditolong tenaga kesehatan terlatih (Cakupan Pn).



**Gambar 4. 2 Persentase Cakupan Persalinan ditolong Tenaga Kesehatan Terlatih Tahun 2018 – 2022**

*Sumber : Laporan Tahunan Dinas Kesehatan Tahun 2022*

Berdasarkan gambar dapat dilihat cakupan persalinan ditolong oleh tenaga kesehatan di Kabupaten Solok Tahun 2018 sampai dengan Tahun 2022. Cakupan persalinan ditolong oleh Tenaga Kesehatan pada Tahun 2020 dilaporkan mencapai 81.9% dan meningkat dalam dua tahun terakhir pada tahun 2022 mencapai 92,6%. Hal-hal yang perlu dioptimalkan untuk peningkatan persentase cakupan persalinan ditolong tenaga kesehatan adalah kunjungan rumah , pendampingan ibu hamil dan program P4K.

### c) Pelayanan Kesehatan Ibu Nifas

Nifas adalah periode mulai dari 6 jam sampai dengan 42 hari pasca persalinan. Pelayanan kesehatan ibu nifas adalah pelayanan kesehatan sesuai standar, yang dilakukan sekurang-kurangnya 3 (tiga) kali sesuai jadwal yang dianjurkan, yaitu pada 6 jam sampai dengan 3 hari pasca persalinan, pada hari ke 4 sampai dengan hari ke 28 pasca persalinan, dan pada hari ke 29 sampai dengan hari ke 42 pasca persalinan. Pelayanan pada ibu nifas pada tahun 2021 sebesar 89%, meningkat pada tahun 2022 dengan persentase 93,3% .

### d) Pelayanan / penanganan Komplikasi Kebidanan

Komplikasi kebidanan adalah kesakitan pada ibu hamil, ibu bersalin, ibu nifas dan atau janin dalam kandungan, baik langsung maupun tidak langsung, termasuk penyakit menular dan tidak menular yang dapat mengancam jiwa ibu dan atau janin, yang tidak disebabkan oleh trauma/kecelakaan.

Pencegahan dan penanganan komplikasi kebidanan adalah pelayanan kepada ibu dengan komplikasi kebidanan untuk mendapatkan perlindungan / pencegahan dan penanganan definitif sesuai standar oleh tenaga kesehatan kompeten pada tingkat pelayanan dasar dan rujukan.



**Gambar 4. 3 Grafik Penanganan Komplikasi Kebidanan Tahun 2018 - 2022**

*Sumber : Laporan Tahunan Dinas Kesehatan Tahun 2022*

Pada Gambar 4.3 diatas dapat diketahui bahwa secara umum, cakupan penanganan komplikasi kebidanan di Kabupaten Solok selama 4 tahun terakhir terlihat fluktuatif, dan tahun ini meningkat dibandingkan tahun lalu dengan penanganan komplikasi kebidanan pada angka 166%.

#### e) Pelayanan Kontrasepsi

Menurut Peraturan Pemerintah Republik Indonesia Nomor 87 Tahun 2014 Tentang Perkembangan Kependudukan Dan Pembangunan Keluarga, Keluarga Berencana, Dan Sistem Informasi Keluarga. Yang dimaksud dengan program keluarga berencana (KB) adalah upaya mengatur kelahiran anak, jarak dan usia ideal melahirkan, mengatur kehamilan, melalui promosi, perlindungan, dan bantuan sesuai dengan hak reproduksi untuk mewujudkan keluarga yang berkualitas. Akseptor KB Aktif di Kabupaten Solok tahun 2022 dilaporkan

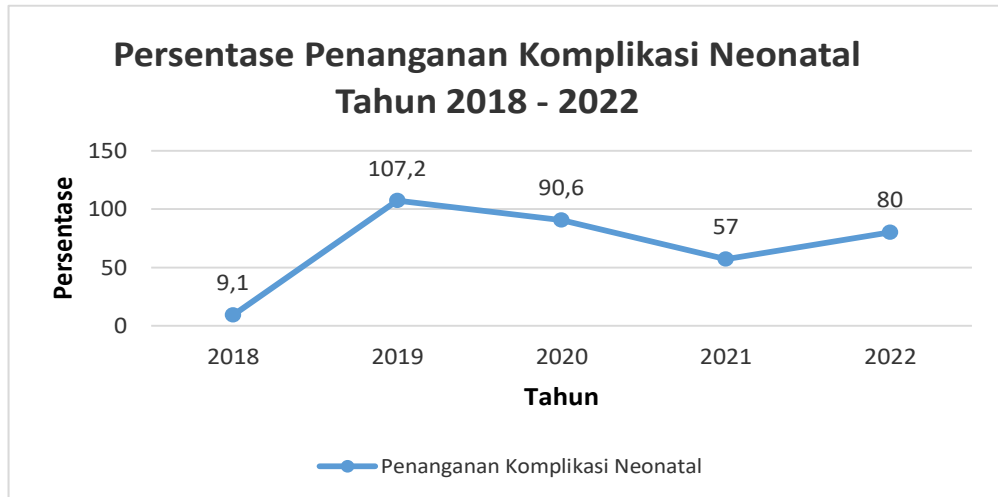
sebesar 36.248 dari 59.609 Pasangan Usia Subur, dengan metode kontrasepsi terbanyak yaitu menggunakan metode Suntik.

## 2. Pelayanan Kesehatan Anak

Upaya pemeliharaan kesehatan anak ditujukan untuk mempersiapkan generasi yang akan datang yang sehat, cerdas, dan berkualitas serta untuk menurunkan angka kematian anak. Upaya pemeliharaan kesehatan anak dilakukan sejak janin masih dalam kandungan, dilahirkan, setelah dilahirkan, dan sampai berusia 18 (delapan belas) tahun.

### a. Penanganan Komplikasi neonatal

Neonatal dengan komplikasi adalah neonatal dengan penyakit dan atau kelainan yang dapat menyebabkan kecacatan dan atau kematian, seperti *asfiksia*, ikterus, hipotermia, tetanus neonatorum, infeksi/sepsis, trauma lahir, BBLR, sindroma gangguan pernafasan, dan kelainan kongenital maupun yang termasuk klasifikasi kuning dan merah pada pemeriksaan dengan Manajemen Terpadu Bayi Muda (MTBM). Pada tahun 2022 Cakupan Penanganan Neonatal sebesar 80%, dari total 760 kasus komplikasi neonatal yang ditangani dari perkiraan 950 kasus neonatal. berikut tersaji gambaran cakupan penanganan neonatal dengan komplikasi tahun 2018 – 2022.



**Gambar 4. 4 Grafik Persentase Penanganan Komplikasi Neonatal Tahun 2018 - 2022**

*Sumber : Laporan Tahunan  
Dinas Kesehatan Tahun 2022*

b. Pelayanan Kesehatan Neonatal

Neonatus adalah bayi baru lahir yang berusia sampai dengan 28 hari. Pada masa tersebut terjadi perubahan yang sangat besar dari kehidupan di dalam rahim dan terjadi pematangan organ hampir pada semua sistem. Kunjungan neonatus merupakan salah satu intervensi untuk menurunkan kematian bayi baru lahir.

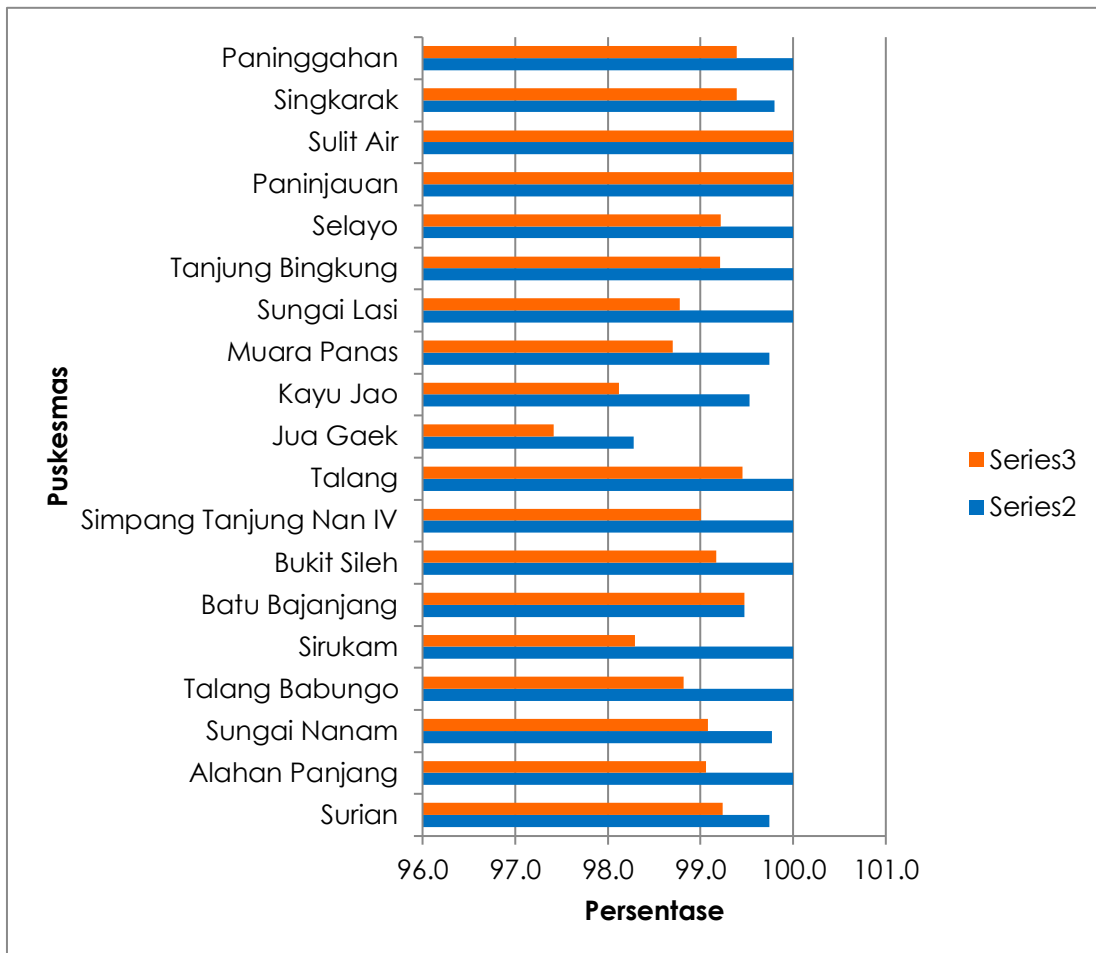
Terkait hal tersebut, pada tahun 2008 ditetapkan perubahan kebijakan dalam pelaksanaan kunjungan neonatal, dari dua kali (satu kali pada minggu pertama dan satu kali pada 8-28 hari) menjadi tiga kali (dua kali pada minggu pertama dan satu kali pada 8-28 hari). Dengan demikian, jadwal kunjungan neonatal yang dilaksanakan saat ini yaitu



pada umur 6-48 jam (KN1), umur 3-7 hari (KN2), dan umur 8-28 hari (KN3).

**Gambar 4. 5 Grafik Persentase Cakupan Neonatal (KN1 dan KN3) Tahun 2022**

*Sumber : laporan Tahunan Dinas Kesehatan Tahun 2022*



Indikator ini mengukur kemampuan manajemen program Kesehatan Ibu Anak (KIA) dalam menyelenggarakan pelayanan neonatal yang komprehensif. Capaian indikator di kunjungan neonatal pertama (KN1) dan kunjungan neonatal ketiga (KN3) di Kabupaten Solok digambarkan pada gambar 4.5.



Berdasarkan gambar 4.5 total persentase cakupan kunjungan neonatal, KN1 pada tahun 2022 sebesar 99,8% dan KN3 sebesar 99,5 %. KN3 tertinggi terdapat pada wilayah kerja Puskesmas Paninjauan dan Sulit Air (100%) dan yang terendah terdapat pada Puskesmas Jua Gaek (97,4%).

### c. Pelayanan Kesehatan Bayi

Kesehatan bayi dan balita harus selalu dipantau untuk memastikan kesehatan mereka selalu dalam kondisi optimal. Pelayanan kesehatan bayi termasuk salah satu dari beberapa indikator yang bisa menjadi ukuran keberhasilan upaya peningkatan kesehatan bayi dan balita. Pelayanan kesehatan pada bayi ditujukan pada bayi usia 29 hari sampai dengan 11 bulan dengan memberikan pelayanan kesehatan sesuai dengan standar oleh tenaga kesehatan yang memiliki kompetensi klinis kesehatan (dokter, bidan, dan perawat) minimal empat kali, yaitu pada usia 29 hari–2 bulan, usia 3–5 bulan, usia 6–8 bulan dan usia 9–12 bulan sesuai standar di satu wilayah kerja pada kurun waktu tertentu. Pelayanan ini terdiri dari penimbangan berat badan, pemberian imunisasi dasar (BCG, DPT/HB1-3, Polio 1-4, dan Campak), Stimulasi Deteksi Intervensi Dini Tumbuh Kembang (SDIDTK) bayi, pemberian vitamin A pada bayi, penyuluhan perawatan kesehatan bayi serta penyuluhan ASI Eksklusif dan pemberian

makanan pendamping ASI (MP ASI). Cakupan pelayanan kesehatan bayi baru lahir di Kabupaten Solok sudah mencapai 91,59%.

d. Cakupan pemberian Kapsul Vitamin A Balita usia 6 – 59 bulan

Vitamin A adalah salah satu zat gizi penting yang larut dalam lemak, disimpan dalam hati, dan tidak dapat diproduksi oleh tubuh sehingga harus dipenuhi dari luar tubuh. Kurang Vitamin A biasa terjadi pada anak yang menderita kurang energi protein atau gizi buruk tetapi dapat juga terjadi karena gangguan penyerapan pada usus. Tahap awal KVA ditandai dengan gejala rabun senja atau kurang jelas melihat pada malam hari atau menurunnya kadar serum retinol dalam darah. Selanjutnya terdapat kelainan jaringan epitel pada paru-paru, usus, kulit, dan mata.

Penanggulangan masalah KVA pada anak balita sudah dilaksanakan secara intensif sejak tahun 1970-an, melalui distribusi kapsul vitamin A di posyandu setiap enam bulan yaitu bulan Februari dan Agustus dan peningkatan promosi konsumsi makanan sumber vitamin A. Ada dua jenis vitamin A yang diberikan, yaitu yang berwarna biru (100.000 IU) untuk bayi usia 6-11 bulan dan yang berwarna merah (200.000 IU) untuk anak usia 12- 59 bulan. Cakupan pemberian vitamin A



di Kabupaten Solok pada bayi sebesar 99,9% dan pada balita sebesar 99,9%.

e. Imunisasi

Kelurahan UCI (Universal Child Immunization) adalah desa atau kelurahan dimana 80% dari jumlah bayi yang ada didesa /kelurahan tersebut sudah mendapat imunisasi dasar lengkap pada kurun waktu tertentu.



**Gambar 4. 6 Cakupan Imunisasi Dasar Lengkap Kab. Solok 2022**

*Sumber : Laporan Tahunan Dinas Kesehatan Tahun 2022*



Tabel 37 terlampir yang terdiri dari : 1 dosis BCG, 3 dosis DPT-HB dan atau DPT-HB-Hib, 4 dosis polio, dan 1 dosis campak. Kabupaten Solok memiliki cakupan imunisasi Dasar Lengkap pada tahun 2022 sebesar 79,4 %.

**Tabel 4. 1 Cakupan Imunisasi Tahun 2022**

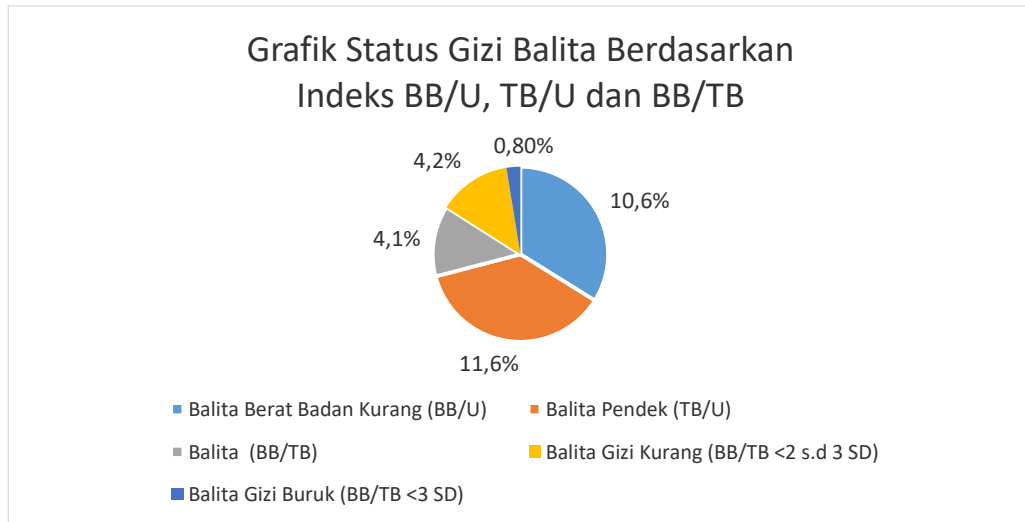
No	Imunisasi	Sasaran	Capaian	Persentase Capaian
1	HBO < 24 Jam	6.333	5.578	88,1
2	HBO < 1-7 Hari	6.333	476	7,5
3	BCG	6.333	5.596	88,4
4	DPT-HB-Hib3	6.849	4.774	69,7
5	POLIO 4*	6.849	5.126	74,8
6	CAMPAK/MR	6.849	5.412	79,0
7	IDL	6.849	5.437	79,4
8	DPT-HB-Hib4	6.835	2.153	31,5
9	CAMPAK/MR2	6.835	3.704	54,2

### 3. Status Gizi

Pemantauan pertumbuhan balita sangat penting dilakukan untuk mengetahui adanya gangguan pertumbuhan (*growth faltering*) secara dini. Untuk mengetahui pertumbuhan tersebut, penimbangan balita setiap bulan sangat diperlukan. Penimbangan balita dapat dilakukan di berbagai tempat seperti Posyandu, Polindes, Puskesmas atau sarana pelayanan kesehatan yang lain.

Informasi tentang pemantauan pertumbuhan anak diperoleh dari frekuensi penimbangan anak umur 6-59 bulan selama enam bulan terakhir. Idealnya dalam enam bulan anak balita ditimbang minimal enam kali. Sedangkan untuk status gizi anak balita diukur berdasarkan umur, berat badan (BB) dan tinggi badan (TB).

Variabel BB dan TB/PB anak balita disajikan dalam bentuk tiga indeks antropometri, yaitu BB/U, TB/U, dan BB/TB. Indikator BB/U memberikan indikasi masalah gizi secara umum, dan juga menggambarkan status gizi yang sifatnya akut sebagai akibat dari keadaan yang berlangsung dalam waktu pendek, seperti menurunnya nafsu makan akibat sakit atau karena menderita diare atau penyakit infeksi lainnya. Dalam keadaan demikian berat badan anak akan cepat turun sehingga tidak proporsional lagi dengan tinggi badannya dan pada akhirnya anak menjadi kurus, dapat dilihat total persentase status gizi balita sebagai berikut : Balita Gizi Kurang (BB/U) adalah 10,6%, Balita Pendek (TB/U) adalah 11,6%, Balita Gizi Kurang (BB/TB <2 s.d 3 SD ) adalah 4,2 % dan Balita Gizi Buruk (BB/TB <3 SD) adalah 0,8% dari 22. 419 Jumlah Balita yang ditimbang.



**Gambar 4. 7 Status Gizi Balita Berdasarkan Indeks BB/U, TB/U dan BB/TB di Kabupten Solok Tahun 2022**

*Sumber : Laporan Tahunan Dinas Kesehatan Tahun 2022*

Indikator gizi yang lain yaitu tinggi badan menurut umur (TB/U) memberikan indikasi masalah gizi yang sifatnya kronis sebagai akibat dari keadaan yang berlangsung lama. Seperti kemiskinan, perilaku hidup tidak sehat, dan pola asuh / pemberian makan yang kurang baik dari sejak anak dilahirkan yang mengakibatkan anak menjadi pendek. Indikator status gizi berdasarkan indeks BB/TB memberikan indikasi masalah gizi yang sifatnya akut sebagai akibat dari peristiwa yang terjadi dalam waktu yang tidak lama (singkat). Seperti terjadi wabah penyakit dan kekurangan makan (kelaparan) yang mengakibatkan anak menjadi kurus.

Indikator BB/TB dan IMT/U dapat digunakan untuk identifikasi kurus dan gemuk. Masalah kurus dan gemuk pada

umur dini dapat berakibat pada risiko berbagai penyakit degenerative pada saat dewasa. Balita yang mengalami hambatan pertumbuhan yang ditandai dengan fisik yang pendek merupakan masalah gizi balita yang utama di Kabupaten Solok.

## **B. PERILAKU HIDUP MASYARAKAT DAN KESEHATAN LINGKUNGAN**

Peraturan Pemerintah Nomor 66 tahun 2014 tentang Kesehatan Lingkungan menyatakan bahwa kesehatan lingkungan adalah upaya pencegahan penyakit dan atau gangguan kesehatan dari faktor risiko lingkungan untuk mewujudkan kualitas lingkungan yang sehat baik dari aspek fisik, kimia, biologi, maupun sosial. Sedangkan menurut WHO, kesehatan lingkungan meliputi seluruh faktor fisik, kimia, dan biologi dari luar tubuh manusia dan segala faktor yang dapat mempengaruhi perilaku manusia. Kondisi dan kontrol dari kesehatan lingkungan berpotensi untuk mempengaruhi kesehatan.

Undang-undang Nomor 36 tahun 2009 tentang Kesehatan menegaskan bahwa upaya kesehatan lingkungan ditujukan untuk mewujudkan kualitas lingkungan yang sehat, baik fisik, kimia, biologi, maupun sosial yang memungkinkan setiap orang mencapai derajat kesehatan yang setinggi-tingginya. Lingkungan sehat mencakup lingkungan permukiman, tempat kerja, tempat rekreasi, serta tempat dan fasilitas umum, harus bebas dari unsur-unsur yang menimbulkan gangguan, diantaranya limbah

(cair, padat, dan gas), sampah yang tidak diproses sesuai dengan persyaratan, vektor penyakit, zat kimia berbahaya kebisingan yang melebihi ambang batas, radiasi, air yang tercemar, udara yang tercemar, dan makanan yang terkontaminasi.

### **1. Sanitasi Total Berbasis Masyarakat**

Menurut Peraturan Menteri Kesehatan Nomor 3 Tahun 2014 tentang Sanitasi Total Berbasis Masyarakat, yang dimaksud dengan STBM adalah pendekatan untuk mengubah perilaku higienis dan saniter melalui pemberdayaan masyarakat dengan cara pemucuan. Penyelenggaraan STBM bertujuan untuk mewujudkan perilaku yang higienis dan saniter secara mandiri dalam rangka meningkatkan derajat kesehatan masyarakat yang setinggi-tingginya.

Desa STBM adalah desa yang sudah stop BABS minimal 1 dusun, mempunyai tim kerja STBM atau *natural leader*, dan telah mempunyai rencana kerja STBM atau rencana tindak lanjut. Di Kabupaten Solok belum memiliki jorong dengan kategori jorong STBM.

Dalam pelaksanaan STBM berpedoman pada lima pilar yaitu :

- ✓ Stop buang air besar sembarangan (BABS),
- ✓ Cuci tangan pakai sabun,
- ✓ Pengelolaan air minum dan makanan rumah tangga

- ✓ Pengamanan sampah rumah tangga, dan
- ✓ Pengamanan limbah cair rumah tangga

## **2. Air Minum**

Air minum yang aman bagi kesehatan adalah air minum yang memenuhi persyaratan secara fisik, mikrobiologis, kimia, dan radioaktif. Secara fisik, air minum yang sehat adalah tidak berbau, tidak berasa, tidak berwarna serta memiliki total zat padat terlarut, kekeruhan, dan suhu sesuai ambang batas yang ditetapkan. Rincian lengkap tentang persentase rumah tangga yang memiliki akses terhadap air minum layak tahun 2022 dapat dilihat pada Lampiran Tabel 79.

## **3. Tempat –Tempat Umum**

Tempat Tempat Umum (TTU) adalah tempat atau sarana umum yang digunakan untuk kegiatan masyarakat dan diselenggarakan oleh pemerintah/swasta atau perorangan, antara lain sarana pendidikan (sekolah dasar/madrasah ibtidaiyah, sekolah menengah pertama/madrasah tsanawiyah, sekolah menengah atas/sekolah menengah kejuruan/madrasah aliyah), fasilitas pelayanan kesehatan (rumah sakit dan Puskesmas), serta hotel bintang dan nonbintang. TTU dinyatakan sehat sesuai dengan Kepmenkes RI No 1204/ MENKES/ SK/ X/ 2004 tentang Kesehatan Lingkungan RS, Kepmenkes RI No 1429/ MENKES/ SK/ XII/ 2006 tentang Penyelenggaraan Kesehatan Lingkungan

Sekolah, dan Permenkes No 80/ MENKES/ Per/ II/ 1990 tentang Persyaratan Kesehatan Hotel.

Beberapa hal yang menjadi ketentuan TTU sehat di lingkungan rumah sakit, sekolah, dan hotel yaitu:

- ✓ Lokasi TTU
- ✓ Konstruksi bangunan seperti atap, langit-langit, dinding, lantai, tangga, pintu, jendela, dan pembuangan air hujan
- ✓ Kualitas udara
- ✓ Pencahayaan
- ✓ Ventilasi
- ✓ Kebisingan
- ✓ Fasilitas air bersih, air minum, dan sarana pembuangan limbah
- ✓ Kondisi ruangan dan penggunaan sesuai peruntukannya
- ✓ TPM





## **BAB V**

### **SUMBER DAYA KESEHATAN**

Untuk mencapai status kesehatan masyarakat yang setinggi-tingginya diperlukan sumber daya kesehatan, meliputi tenaga kesehatan, pembiayaan kesehatan dan sarana kesehatan. Berikut disajikan situasi sumber daya kesehatan di Kabupaten Solok.

#### **A. Tenaga Kesehatan**

Kesehatan merupakan hak asasi manusia, artinya, setiap orang mempunyai hak yang sama dalam memperoleh akses pelayanan kesehatan. Kualitas pelayanan kesehatan yang aman, bermutu, dan terjangkau juga merupakan hak seluruh masyarakat Indonesia. Dengan berkembangnya ilmu pengetahuan dan teknologi, dalam rangka melakukan upaya kesehatan tersebut perlu didukung dengan sumber daya kesehatan, khususnya tenaga kesehatan yang memadai, baik dari segi kualitas, kuantitas, maupun penyebarannya.

Undang – undang Nomor 36 Tahun 2014 tentang tenaga kesehatan menyebutkan bahwa tenaga kesehatan adalah setiap orang yang mengabdikan diri dalam bidang kesehatan serta memiliki pengetahuan dan / atau keterampilan melalui pendidikan di bidang kesehatan yang untuk jenis tertentu memerlukan kewenangan untuk melakukan upaya kesehatan. Tenaga kesehatan dikelompokkan ke dalam 12 jenis tenaga yaitu

tenaga medis, tenaga psikologi klinis, tenaga keperawatan, tenaga kebidanan, tenaga kefarmasian, tenaga kesehatan masyarakat, tenaga kesehatan lingkungan, tenaga gizi, tenaga keterampilan fisik, tenaga keteknisanmedis, tenaga teknik biomedika, tenaga kesehatan tradisional dan tenaga kesehatan lainnya.

**Tabel 5. 1 Ratio Jumlah Tenaga Medis Di Fasilitas Kesehatan Kabupaten Solok Tahun 2022**

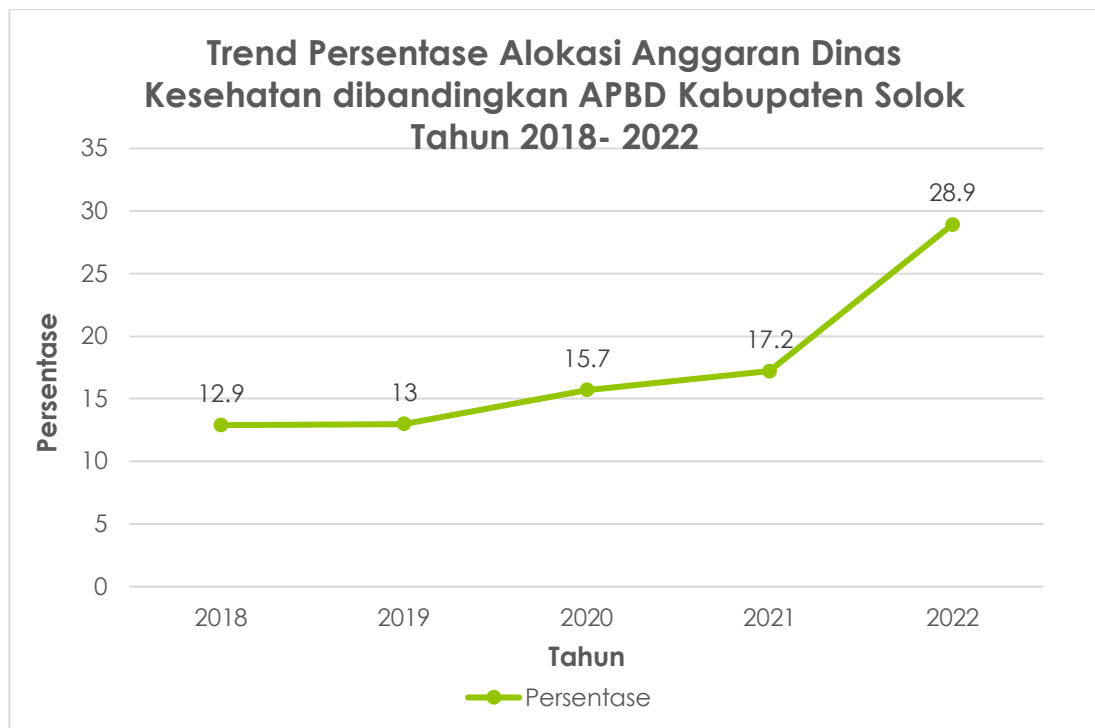
No	Jenis Tenaga	Jumlah Tenaga Medis	Per 100.000 Penduduk
1	Dokter Spesialis	21	5,3
2	Dokter Umum	57	14,3
3	Dokter Gigi	21	5
4	Perawat	388	97,5
5	Bidan	526	132,2
6	Kesehatan Masyarakat	28	7
7	Kesehatan Lingkungan	30	7,5
8	Gizi	45	11,3
9	Ahli Laboratorium Medik	58	14,6
10	Tenaga Teknik Biomedika Lainnya	35	8,8
11	Keterampilan Fisik	7	1,8
12	Keteknisan Medis	25	6,3
13	Tenaga Teknis Kefarmasian	39	9,8
14	Apoteker	22	5,5

Penguatan sumber daya dalam mendukung pengembangan dan pemberdayaan Tenaga Kesehatan dilakukan melalui peningkatan kapasitas Tenaga Kesehatan, penguatan sistem informasi Tenaga Kesehatan, serta peningkatan pembiayaan dan fasilitas pendukung lainnya. Ratio method/ratio terhadap nilai adalah metode perhitungan yang diperkirakan untuk menghitung kebutuhan tenaga kesehatan di suatu wilayah.

## B. Pembiayaan Kesehatan

Alokasi Anggaran Kesehatan di Kabupaten Solok Tahun 2022 berjumlah Rp191.913.221.889 bersumber dari anggaran APBD Kabupaten dan DAK yang dikelola oleh Dinas Kesehatan. Persentase Anggaran Kesehatan Tahun 2022 dari berbagai sumber sebesar 14,5 % terhadap total Anggaran APBD Kabupaten Solok (Rp 1.322.562.690.203).

Berikut disajikan gambar grafik trend persentase alokasi anggaran APBD Kesehatan dibandingkan dengan APBD Kabupaten Solok Tahun 2022



**Gambar 5. 1 Trend Persentase Alokasi Anggaran Dinas Kesehatan dibandingkan APBD Kabupaten Solok Tahun 2018 - 2022**

*Sumber : APBD Kabupaten Solok Tahun 2022*

## BAB VI PENUTUP

Berdasarkan data dan informasi hasil pembangunan kesehatan di Kabupaten Solok tahun 2022 yang dilaporkan, dapat disimpulkan bahwa indikator kesehatan masyarakat di Kabupaten Solok adalah

1. Angka Kematian Ibu dilaporkan sebesar 79 / 100.000 KH.
2. Angka Kematian Bayi dilaporkan sebesar 10,1 / 1000 KH
3. Angka Kematian Balita dilaporkan sebesar 12,0 / 1000 KH
4. Pneumonia Balita ditemukan dan ditangani dilaporkan sebesar 12,7%.
5. Jumlah Balita Gizi Kurang dilaporkan sebesar 4,2 %, Balita Bertat Badan Kurang 10,6%, Balita Pendek 11,6 % dan Balita Gizi Buruk 0,8 %
6. Kasus HIV positif dilaporkan 11 kasus

Dalam rangka meningkatkan status kesehatan masyarakat di Kabupaten Solok, sudah dilakukan upaya-upaya kesehatan, yang hasilnya sebagai berikut :

1. Persentase cakupan kunjungan Ibu hamil K1: 99,9%, K4 : 97,0%,
2. Persentase cakupan persalinan ditolong tenaga kesehatan : 92,6%
3. Jumlah Peserta KB aktif sebesar 60,8%
4. Persentase cakupan desa UCI sebesar 80,1%
5. Persentase cakupan Imunisasi Dasar Lengkap pada bayi 79,4%
6. Persentase Ibu Hamil mendapat Tablet Tambah Darah 90 sebesar 96,5 %
7. Persentase APBD Kesehatan terhadap Total APBD sebesar 14,5%.

**LAMPIRAN**



**DAFTAR TABEL LAMPIRAN**

- Tabel 1 LUAS WILAYAH, JUMLAH DESA/KELURAHAN, JUMLAH PENDUDUK, JUMLAH RUMAH TANGGA DAN KEPADATAN PENDUDUK MENURUT KECAMATAN KABUPATEN SOLOK
- Tabel 2 JUMLAH PENDUDUK MENURUT JENIS KELAMIN DAN KELOMPOK UMUR KABUPATEN SOLOK
- Tabel 3 PENDUDUK BERUMUR 15 TAHUN KE ATAS YANG MELEK HURUF DAN IJAZAH TERTINGGI YANG DIPEROLEH MENURUT JENIS KELAMIN
- Tabel 4 JUMLAH FASILITAS PELAYANAN KESEHATAN MENURUT KEPEMILIKAN KABUPATEN SOLOK
- Tabel 5 JUMLAH KUNJUNGAN PASIEN RAWAT JALAN, RAWAT INAP, DAN KUNJUNGAN GANGGUAN JIWA DI SARANA PELAYANAN KESEHATAN KABUPATEN SOLOK
- Tabel 6 PERSENTASE RUMAH SAKIT DENGAN KEMAMPUAN PELAYANAN GAWAT DARURAT ( GADAR ) LEVEL I KABUPATEN SOLOK
- Tabel 7 ANGKA KEMATIAN PASIEN DI RUMAH SAKIT DAERAH AROSUKA

Tabel 8	INDIKATOR KINERJA PELAYANAN DI RUMAH SAKIT DAERAH AROSUKA
Tabel 9	PERSENTASE PUSKESMAS DENGAN KETERSEDIAAN OBAT DAN VAKSIN ESENSIAL KABUPATEN SOLOK
Tabel 10	PERSENTASE KETERSEDIAAN OBAT ESENSIAL
Tabel 11	PERSENTASE PUSKESMAS DENGAN KETERSEDIAAN VAKSIN IMUNISASI DASAR LENGKAP (IDL) MENURUT KECAMATAN DAN PUSKESMAS
Tabel 12	JUMLAH POSYANDU DAN POSBINDU PTM MENURUT KECAMATAN DAN PUSKESMAS
Tabel 13	JUMLAH TENAGA MEDIS DI FASILITAS KESEHATAN
Tabel 14	JUMLAH TENAGA KEPERAWATAN DAN KEBIDANAN DI FASILITAS KESEHATAN KABUPATEN SOLOK
Tabel 15	JUMLAH TENAGA KESEHATAN MASYARAKAT, KESEHATAN LINGKUNGAN, DAN GIZI DI FASILITAS KESEHATAN KABUPATEN SOLOK
Tabel 16	JUMLAH TENAGA TEKNIK BIOMEDIKA, KETERAPIAN FISIK, DAN KETEKNISAN MEDIK DI FASILITAS KESEHATAN KABUPATEN SOLOK
Tabel 17	JUMLAH TENAGA KEFARMASIAN DI FASILITAS KESEHATAN KABUPATEN SOLOK

Tabel 18	JUMLAH TENAGA PENUNJANG/PENDUKUNG KESEHATAN DI FASILITAS KESEHATAN KABUPATEN SOLOK
Tabel 19	CAKUPAN JAMINAN KESEHATAN PENDUDUK MENURUT JENIS JAMINAN DI KABUPATEN SOLOK
Tabel 20	ALOKASI ANGGARAN KESEHATAN KABUPATEN KABUPATEN SOLOK
Tabel 21	JUMLAH KELAHIRAN MENURUT JENIS KELAMIN, KECAMATAN DAN PUSKESMAS DI KABUPATEN SOLOK
Tabel 22	JUMLAH KEMATIAN IBU MENURUT KELOMPOK UMUR, KECAMATAN, DAN PUSKESMAS DI KABUPATEN SOLOK
Tabel 23	JUMLAH KEMATIAN IBU MENURUT PENYEBAB, KECAMATAN, DAN PUSKESMAS DI KABUPATEN SOLOK
Tabel 24	CAKUPAN PELAYANAN KESEHATAN PADA IBU HAMIL, IBU BERSALIN, DAN IBU NIFAS MENURUT KECAMATAN DAN PUSKESMAS DI KABUPATEN SOLOK



- Tabel 25    CAKUPAN IMUNISASI Td PADA IBU HAMIL MENURUT  
KECAMATAN DAN PUSKESMAS DI KABUPATEN  
SOLOK
- Tabel 26    PERSENTASE CAKUPAN IMUNISASI Td PADA WANITA  
USIA SUBUR YANG TIDAK HAMIL MENURUT  
KECAMATAN DAN PUSKESMAS DI KABUPATEN  
SOLOK
- Tabel 27    PERSENTASE CAKUPAN IMUNISASI Td PADA WANITA  
USIA SUBUR (HAMIL DAN TIDAK HAMIL) MENURUT  
KECAMATAN DAN PUSKESMAS DI KABUPATEN  
SOLOK
- Tabel 28    JUMLAH IBU HAMIL YANG MENDAPATKAN TABLET  
TAMBAH DARAH (TTD) MENURUT KECAMATAN DAN  
PUSKEMAS DI KABUPATEN SOLOK
- Tabel 29    PESERTA KB AKTIF METODE MODERN MENURUT  
JENIS KONTRASEPSI, DAN PESERTA KB AKTIF  
MENGALAMI EFEK SAMPING, KOMPLIKASI  
KEGAGALAN DAN DROP OUT MENURUT  
KECAMATAN DAN PUSKESMAS
- Tabel 30    PASANGAN USIA SUBUR (PUS) DENGAN STATUS 4  
TERLALU (4T) DAN ALKI YANG MENJADI PESERTA  
KB AKTIF



- Tabel 31 CAKUPAN DAN PROPORSI PESERTA KB PASCA PERSALINAN MENURUT JENIS KONTRASEPSI, KECAMATAN, DAN PUSKESMAS
- Tabel 32 JUMLAH DAN PERSENTASE PENANGANAN KOMPLIKASI KEBIDANAN MENURUT JENIS KELAMIN, KECAMATAN, DAN PUSKESMAS DI KABUPATEN SOLOK
- Tabel 33 JUMLAH DAN PERSENTASE KOMPLIKASI NEONATAL MENURUT JENIS KELAMIN, KECAMATAN, DAN PUSKESMAS DI KABUPATEN SOLOK
- Tabel 34 JUMLAH KEMATIAN NEONATAL, POST NEONATAL, BAYI, DAN BALITA MENURUT JENIS KELAMIN, KECAMATAN, DAN PUSKESMAS
- Tabel 35 PENYEBAB KEMATIAN NEONATAL DAN POST NEONATAL MENURUT PENYEBAB UTAMA, KECAMATAN, DAN PUSKESMAS
- Tabel 36 JUMLAH KEMATIAN ANAK BALITA MENURUT PENYEBAB UTAMA, KECAMATAN, DAN PUSKESMAS
- Tabel 37 BAYI BERAT BADAN LAHIR RENDAH (BBLR) DAN PREMATUR MENURUT JENIS KELAMIN, KECAMATAN, DAN PUSKESMAS



- Tabel 38 CAKUPAN KUNJUNGAN NEONATAL MENURUT JENIS KELAMIN, KECAMATAN, DAN PUSKESMAS DI KABUPATEN SOLOK
- Tabel 39 BAYI BARU LAHIR MENDAPAT IMD\* DAN PEMBERIAN ASI EKSKLUSIF PADA BAYI < 6 BULAN MENURUT KECAMATAN DAN PUSKESMAS DI KABUPATEN SOLOK
- Tabel 40 CAKUPAN PELAYANAN KESEHATAN BAYI MENURUT JENIS KELAMIN, KECAMATAN, DAN PUSKESMAS DI KABUPATEN SOLOK
- Tabel 41 CAKUPAN DESA/KELURAHAN UNIVERSAL CHILD IMMUNIZATION (UCI) MENURUT KECAMATAN DAN PUSKESMAS
- Tabel 42 CAKUPAN IMUNISASI HEPATITIS B0 (0 -7 HARI) DAN BCG PADA BAYI MENURUT JENIS KELAMIN, KECAMATAN, DAN PUSKESMAS DI KABUPATEN SOLOK
- Tabel 43 CAKUPAN IMUNISASI DPT-HB-Hib 3, POLIO 4\*, CAMPAK/MR, DAN IMUNISASI DASAR LENGKAP PADA BAYI MENURUT JENIS KELAMIN, KECAMATAN, DAN PUSKESMAS DI KABUPATEN SOLOK

- Tabel 44 CAKUPAN IMUNISASI LANJUTAN DPT-HB-Hib 4 DAN CAMPAK/MR2 PADA ANAK USIA DIBAWAH DUA TAHUN (BADUTA) DI KABUPATEN SOLOK
- Tabel 45 CAKUPAN PEMBERIAN VITAMIN A PADA BAYI DAN ANAK BALITA MENURUT KECAMATAN DAN PUSKESMAS DI KABUPATEN SOLOK
- Tabel 46 CAKUPAN PELAYANAN KESEHATAN BALITA MENURUT JENIS KELAMIN, KECAMATAN, DAN PUSKESMAS DI KABUPATEN SOLOK
- Tabel 47 JUMLAH BALITA DITIMBANG MENURUT JENIS KELAMIN, KECAMATAN, DAN PUSKESMAS DI KABUPATEN SOLOK
- Tabel 48 STATUS GIZI BALITA BERDASARKAN INDEKS BB/U, TB/U, DAN BB/TB MENURUT KECAMATAN DAN PUSKESMAS DI KABUPATEN SOLOK
- Tabel 49 CAKUPAN PELAYANAN KESEHATAN (PENJARINGAN) PESERTA DIDIK SD/MI, SMP/MTS, SMA/MA MENURUT KECAMATAN DAN PUSKESMAS DI KABUPATEN SOLOK
- Tabel 50 PELAYANAN KESEHATAN GIGI DAN MULUT MENURUT KECAMATAN DAN PUSKESMAS DI KABUPATEN SOLOK

- Tabel 51 PELAYANAN KESEHATAN GIGI DAN MULUT PADA ANAK SD DAN SETINGKAT MENURUT JENIS KELAMIN, KECAMATAN, DAN PUSKESMAS DI KABUPATEN SOLOK
- Tabel 52 PELAYANAN KESEHATAN USIA PRODUKTIF MENURUT JENIS KELAMIN, KECAMATAN, DAN PUSKESMAS DI KABUPATEN SOLOK
- Tabel 53 CALON PENGANTIN (CATIN) MENDAPATKAN LAYANAN KESEHATAN MENURUT JENIS KELAMIN, KECAMATAN, DAN PUSKESMAS
- Tabel 54 CAKUPAN PELAYANAN KESEHATAN USIA LANJUT MENURUT JENIS KELAMIN, KECAMATAN, DAN PUSKESMAS DI KABUPATEN SOLOK
- Tabel 55 PUSKESMAS YANG MELAKSANAKAN KEGIATAN PELAYANAN KESEHATAN KELUARGA DI KABUPATEN SOLOK
- Tabel 56 JUMLAH TERDUGA TUBERKULOSIS, KASUS TUBERKULOSIS, KASUS TUBERKULOSIS ANAK, DAN TREATMENT COVERAGE (TC) MENURUT JENIS KELAMIN, KECAMATAN, DAN PUSKESMAS MENURUT JENIS KELAMIN, KECAMATAN, DAN PUSKESMAS DI KABUPATEN SOLOK



- Tabel 57    ANGKA KESEMBUHAN DAN PENGOBATAN LENGKAP  
SERTA            KEBERHASILAN            PENGOBATAN  
TUBERKULOSIS    MENURUT    JENIS    KELAMIN,  
KECAMATAN,    DAN    PUSKESMAS    DI    KABUPATEN  
SOLOK
- Tabel 58    PENEMUAN KASUS PNEUMONIA BALITA MENURUT  
JENIS KELAMIN, KECAMATAN, DAN PUSKESMAS DI  
KABUPATEN SOLOK
- Tabel 59    JUMLAH KASUS HIV MENURUT JENIS KELAMIN DAN  
KELOMPOK UMUR DI KABUPATEN SOLOK
- Tabel 60    PRESENTASE    ODHIV    BARU    MENDAPATKAN  
PENGOBATAN    MENURUT    KECAMATAN    DAN  
PUSKESMAS
- Tabel 61    KASUS DIARE YANG DILAYANI MENURUT JENIS  
KELAMIN,    KECAMATAN,    DAN    PUSKESMAS    DI  
KABUPATEN SOLOK
- Tabel 62    DETEKSI DINI HEPATITIS B PADA IBU HAMIL  
MENURUT KECAMATAN DAN PUSKESMAS
- Tabel 63    JUMLAH BAYI YANG LAHIR DARI IBU REAKTIF HBsAg  
DAN MENDAPATKAN HBIg



- Tabel 64 KASUS BARU KUSTA MENURUT JENIS KELAMIN, KECAMATAN, DAN PUSKESMAS DI KABUPATEN SOLOK
- Tabel 65 KASUS BARU KUSTA CACAT TINGKAT 0, CACAT TINGKAT 2, PENDERITA KUSTA ANAK<15 TAHUN, MENURUT KECAMATAN, DAN PUSKESMAS DI KABUPATEN SOLOK
- Tabel 66 JUMLAH KASUS TERDAFTAR DAN ANGKA PREVALENSI PENYAKIT KUSTA MENURUT TIPE/JENIS, JENIS KELAMIN, KECAMATAN, DAN PUSKESMAS DI KABUPATEN SOLOK
- Tabel 67 PENDERITA KUSTA SELESAI BEROBAT (RELEASE FROM TREATMENT/RFT) MENURUT JENIS KELAMIN, KECAMATAN, DAN PUSKESMAS DI KABUPATEN SOLOK
- Tabel 68 JUMLAH KASUS AFP (NON POLIO) MENURUT KECAMATAN DAN PUSKESMAS DI KABUPATEN SOLOK
- Tabel 69 JUMLAH KASUS PENYAKIT YANG DAPAT DICEGAH DENGAN IMUNISASI (PD3I) MENURUT JENIS KELAMIN, KECAMATAN, DAN PUSKESMAS DI KABUPATEN SOLOK

Tabel 70	KEJADIAN LUAR BIASA (KLB) DI DESA/KELURAHAN YANG DITANGANI < 24 JAM DI KABUPATEN SOLOK
Tabel 71	JUMLAH PENDERITA DAN KEMATIAN PADA KLB MENURUT JENIS KEJADIAN LUAR BIASA (KLB) DI KABUPATEN SOLOK
Tabel 72	KASUS DEMAM BERDARAH DENGUE (DBD) MENURUT JENIS KELAMIN, KECAMATAN, DAN PUSKESMAS DI KABUPATEN SOLOK
Tabel 73	KESAKITAN DAN KEMATIAN MENURUT JENIS KELAMIN, KECAMATAN, DAN PUSKESMAS DI KABUPATEN SOLOK
Tabel 74	PENDERITA KRONIS FILARIASIS MENURUT JENIS KELAMIN, KECAMATAN, DAN PUSKESMAS DI KABUPATEN SOLOK
Tabel 75	PELAYANAN KESEHATAN PENDERITA HIPERTENSI MENURUT JENIS KELAMIN, KECAMATAN, DAN PUSKESMAS DI KABUPATEN SOLOK
Tabel 76	PELAYANAN KESEHATAN PENDERITA DIABETES MELITUS (DM) MENURUT KECAMATAN DAN PUSKESMAS DI KABUPATEN SOLOK
Tabel 77	CAKUPAN DETEKSI DINI KANKER LEHER RAHIM DENGAN METODE IVA DAN KANKER PAYUDARA





DENGAN PEMERIKSAAN KLINIS (SADANIS) DI  
KABUPATEN SOLOK

- Tabel 78 PELAYANAN KESEHATAN ORANG DENGAN GANGGUAN JIWA (ODGJ) BERAT MENURUT KECAMATAN DAN PUSKESMAS DI KABUPATEN SOLOK
- Tabel 79 PERSENTASE SARANA AIR MINUM YANG DIAWASI/DIPERIKSA KUALITAS AIR MINUMNYA SESUAI STANDAR
- Tabel 80 JUMLAH KK DENGAN ASKES TERHADAP FASILITAS SANITASI YANG LAYAK (JAMBAN SEHAT) MENURUT KECAMATAN, DAN PUSKESMAS DI KABUPATEN SOLOK
- Tabel 81 SANITASI TOTAL BERBASIS MASYARAKAT DAN RUMAH SEHAT MENURUT KECAMATAN DAN PUSKESMAS
- Tabel 82 PERSENTASE TEMPAT DAN FASILITAS UMUM(TFU) YANG DILAKUKAN PENGAWASAN SESUAI STANDAR MENURUT KECAMATAN DAN PUSKESMAS
- Tabel 83 PERSENTASE TEMPAT PENGELOLAAN PANGAN (TPP) YANG MEMENUHI SYARAT KESEHATAN MENURUT KECAMATAN



- Tabel 84 KASUS COVID-19 MENURUT MENURUT KECAMATAN DAN PUSKESMAS
- Tabel 85 KASUS COVID-19 BERDASARKAN JENIS KELAMIN DAN KELOMPOK UMUR MENURUT KECAMATAN DAN PUSKESMAS
- Tabel 86 CAKUPAN VAKSINASI COVID-19 DOSIS 1 MENURUT KECAMATAN DAN PUSKESMAS
- Tabel 87 CAKUPAN VAKSINASI COVID-19 DOSIS 2 MENURUT KECAMATAN DAN PUSKESMAS



**RESUME PROFIL KESEHATAN  
KABUPATEN SOLOK  
TAHUN 2022**

NO	INDIKATOR	ANGKA/NILAI			No. Lampiran	
		L	P	L + P		Satuan
<b>I GAMBARAN UMUM</b>						
1	Luas Wilayah			3,738	Km <sup>2</sup>	<a href="#">Tabel 1</a>
2	Jumlah Desa/Kelurahan			488	Desa/Kelurahan	<a href="#">Tabel 1</a>
3	Jumlah Penduduk	0	0	397,829	Jiwa	<a href="#">Tabel 2</a>
4	Rata-rata jiwa/rumah tangga			3.2	Jiwa	<a href="#">Tabel 1</a>
5	Kepadatan Penduduk /Km <sup>2</sup>			106.4	Jiwa/Km <sup>2</sup>	<a href="#">Tabel 1</a>
6	Rasio Beban Tanggungan			46.6	per 100 penduduk produktif	<a href="#">Tabel 2</a>
7	Rasio Jenis Kelamin			101.3		<a href="#">Tabel 2</a>
8	Penduduk 15 tahun ke atas melek huruf	99.9	99.6	99.8	%	<a href="#">Tabel 3</a>
9	Penduduk 15 tahun yang memiliki ijazah tertinggi					
	a. SMP/ MTs	15.1	15.0	15.1	%	<a href="#">Tabel 3</a>
	b. SMA/ MA / Sederajat	17.4	19.0	18.2	%	<a href="#">Tabel 3</a>
	c. Diploma I/Diploma II	0.3	1.0	0.6	%	<a href="#">Tabel 3</a>
	d. Akademi/Diploma III	0.9	1.9	1.4	%	<a href="#">Tabel 3</a>
	e. S1/Diploma IV	3.6	6.6	5.1	%	<a href="#">Tabel 3</a>
	f. S2/S3 (Master/Doktor)	0.3	0.2	0.3	%	<a href="#">Tabel 3</a>
<b>II SARANA KESEHATAN</b>						
<b>II.1 Sarana Kesehatan</b>						
10	Jumlah Rumah Sakit Umum			1	RS	<a href="#">Tabel 4</a>
11	Jumlah Rumah Sakit Khusus			0	RS	<a href="#">Tabel 4</a>
12	Jumlah Puskesmas Rawat Inap			11	Puskesmas	<a href="#">Tabel 4</a>
13	Jumlah Puskesmas non-Rawat Inap			8	Puskesmas	<a href="#">Tabel 4</a>
14	Jumlah Puskesmas Keliling			23	Puskesmas keliling	<a href="#">Tabel 4</a>
15	Jumlah Puskesmas pembantu			82	Pustu	<a href="#">Tabel 4</a>
16	Jumlah Apotek			27	Apotek	<a href="#">Tabel 4</a>
17	Jumlah Klinik Pratama			5	Klinik Pratama	<a href="#">Tabel 4</a>
18	Jumlah Klinik Utama			1	Klinik Utama	<a href="#">Tabel 4</a>
17	RS dengan kemampuan pelayanan gadar level 1			100.0	%	<a href="#">Tabel 6</a>
<b>II.2 Akses dan Mutu Pelayanan Kesehatan</b>						
18	Cakupan Kunjungan Rawat Jalan	50.4	68.2	59.3	%	<a href="#">Tabel 5</a>
19	Cakupan Kunjungan Rawat Inap	1.1	1.4	1.2	%	<a href="#">Tabel 5</a>
20	Angka kematian kasar/ <i>Gross Death Rate</i> (GDR) di RS	22.7	25.2	24.1	per 1.000 pasien keluar	<a href="#">Tabel 7</a>
21	Angka kematian murni/ <i>Nett Death Rate</i> (NDR) di RS	5.4	5.4	5.4	per 1.000 pasien keluar	<a href="#">Tabel 7</a>

NO	INDIKATOR	ANGKA/NILAI				No. Lampiran
		L	P	L + P	Satuan	
22	Bed Occupation Rate (BOR) di RS			36.4	%	<a href="#">Tabel 8</a>
23	Bed Turn Over (BTO) di RS			32.9	Kali	<a href="#">Tabel 8</a>
24	Turn of Interval (TOI) di RS			7.1	Hari	<a href="#">Tabel 8</a>
25	Average Length of Stay (ALOS) di RS			3.0	Hari	<a href="#">Tabel 8</a>
26	Puskesmas dengan ketersediaan obat vaksin & essensial			1.0	%	<a href="#">Tabel 9</a>
27	Persentase Ketersediaan Obat Essensial			36.0	%	<a href="#">Tabel 10</a>
28	Persentase puskesmas dengan ketersediaan vaksin IDL			1.0	%	<a href="#">Tabel 11</a>
<b>II.3 Upaya Kesehatan Bersumberdaya Masyarakat (UKBM)</b>						
27	Jumlah Posyandu			616	Posyandu	<a href="#">Tabel 12</a>
28	Posyandu Aktif			100.0	%	<a href="#">Tabel 12</a>
29	Rasio posyandu per 100 balita			2.0	per 100 balita	<a href="#">Tabel 12</a>
30	Posbindu PTM			251	Posbindu PTM	<a href="#">Tabel 12</a>
<b>III SUMBER DAYA MANUSIA KESEHATAN</b>						
31	Jumlah Dokter Spesialis	9	12	21	Orang	<a href="#">Tabel 13</a>
32	Jumlah Dokter Umum	10	47	57	Orang	<a href="#">Tabel 13</a>
33	Rasio Dokter (spesialis+umum)			20	per 100.000 penduduk	<a href="#">Tabel 13</a>
34	Jumlah Dokter Gigi + Dokter Gigi Spesialis	3	18	21	Orang	<a href="#">Tabel 13</a>
35	Rasio Dokter Gigi (termasuk Dokter Gigi Spesialis)			5	per 100.000 penduduk	<a href="#">Tabel 13</a>
36	Jumlah Bidan		526		Orang	<a href="#">Tabel 14</a>
37	Rasio Bidan per 100.000 penduduk		132		per 100.000 penduduk	<a href="#">Tabel 14</a>
38	Jumlah Perawat	62	326	388	Orang	<a href="#">Tabel 14</a>
39	Rasio Perawat per 100.000 penduduk			98	per 100.000 penduduk	<a href="#">Tabel 14</a>
40	Jumlah Tenaga Kesehatan Masyarakat	11	17	28	Orang	<a href="#">Tabel 15</a>
41	Jumlah Tenaga Kesehatan Lingkungan	12	18	30	Orang	<a href="#">Tabel 15</a>
42	Jumlah Tenaga Gizi	5	40	45	Orang	<a href="#">Tabel 15</a>
43	Jumlah Ahli Teknologi Laboratorium Medik	13	45	58	Orang	<a href="#">Tabel 16</a>
44	Jumlah Tenaga Teknik Biomedika Lainnya	8	27	35	Orang	<a href="#">Tabel 16</a>
45	Jumlah Tenaga Keterampilan Fisik	4	3	7	Orang	<a href="#">Tabel 16</a>
46	Jumlah Tenaga Keteknisian Medis	2	23	25	Orang	<a href="#">Tabel 16</a>
47	Jumlah Tenaga Teknis Kefarmasian	8	31	39	Orang	<a href="#">Tabel 17</a>
48	Jumlah Tenaga Apoteker	3	19	22	Orang	<a href="#">Tabel 17</a>
49	Jumlah Tenaga Kefarmasian	11	50	61	Orang	<a href="#">Tabel 17</a>
<b>IV PEMBIAYAAN KESEHATAN</b>						
50	Peserta Jaminan Pemeliharaan Kesehatan			0.8	%	<a href="#">Tabel 19</a>

NO	INDIKATOR	ANGKA/NILAI				No. Lampiran
		L	P	L + P	Satuan	
51	Total anggaran kesehatan			Rp191,913,221,889	Rp	<a href="#">Tabel 20</a>
52	APBD kesehatan terhadap APBD kab/kota			14.5	%	<a href="#">Tabel 20</a>
53	Anggaran kesehatan perkapita			Rp482,401	Rp	<a href="#">Tabel 20</a>
<b>V KESEHATAN KELUARGA</b>						
<b>V.1 Kesehatan Ibu</b>						
54	Jumlah Lahir Hidup	3,479	2,854	6,333	Orang	<a href="#">Tabel 21</a>
55	Angka Lahir Mati (dilaporkan)	13.9	7.3	10.9	per 1.000 Kelahiran Hidup	<a href="#">Tabel 21</a>
56	Jumlah Kematian Ibu		5		Ibu	<a href="#">Tabel 22</a>
57	Angka Kematian Ibu (dilaporkan)		79		per 100.000 Kelahiran Hidup	<a href="#">Tabel 22</a>
58	Kunjungan Ibu Hamil (K1)		99.9		%	<a href="#">Tabel 24</a>
59	Kunjungan Ibu Hamil (K4)		96.5		%	<a href="#">Tabel 24</a>
60	Kunjungan Ibu Hamil (K6)		15.1		%	<a href="#">Tabel 24</a>
61	Persalinan di Fasyankes		92.6		%	<a href="#">Tabel 24</a>
62	Pelayanan Ibu Nifas KF Lengkap		91.8		%	<a href="#">Tabel 24</a>
63	Ibu Nifas Mendapat Vitamin A		92.6		%	<a href="#">Tabel 24</a>
64	Ibu hamil dengan imunisasi Td2+		85.5		%	<a href="#">Tabel 25</a>
65	Ibu Hamil Mendapat Tablet Tambah Darah 90		96.5		%	<a href="#">Tabel 28</a>
66	Ibu Hamil Mengonsumsi Tablet Tambah Darah 90		96.5		%	<a href="#">Tabel 28</a>
67	Bumil dengan Komplikasi Kebidanan yang Ditangani		1.7		%	<a href="#">Tabel 32</a>
68	Peserta KB Aktif Modern			60.8	%	<a href="#">Tabel 29</a>
69	Peserta KB Pasca Persalinan			1.9	%	<a href="#">Tabel 31</a>
<b>V.2 Kesehatan Anak</b>						
70	Jumlah Kematian Neonatal	27	12	39	neonatal	<a href="#">Tabel 34</a>
71	Angka Kematian Neonatal (dilaporkan)	7.8	4.2	6.2	per 1.000 Kelahiran Hidup	<a href="#">Tabel 34</a>
72	Jumlah Bayi Mati	40	24	64	bayi	<a href="#">Tabel 34</a>
73	Angka Kematian Bayi (dilaporkan)	11.5	8.4	10.1	per 1.000 Kelahiran Hidup	<a href="#">Tabel 34</a>
74	Jumlah Balita Mati	46	30	76	Balita	<a href="#">Tabel 34</a>
75	Angka Kematian Balita (dilaporkan)	13.2	10.5	12.0	per 1.000 Kelahiran Hidup	<a href="#">Tabel 34</a>
76	Bayi baru lahir ditimbang	100.0	100.0	100.0	%	<a href="#">Tabel 37</a>
77	Berat Badan Bayi Lahir Rendah (BBLR)	3.9	4.2	4.0	%	<a href="#">Tabel 37</a>
78	Kunjungan Neonatus 1 (KN 1)	99.9	99.8	99.8	%	<a href="#">Tabel 38</a>
79	Kunjungan Neonatus 3 kali (KN Lengkap)	98.6	99.6	99.1	%	<a href="#">Tabel 38</a>
80	Bayi yang diberi ASI Eksklusif			74.7	%	<a href="#">Tabel 39</a>
81	Pelayanan kesehatan bayi	101.9	81.5	91.6	%	<a href="#">Tabel 40</a>
82	Desa/Kelurahan UCI			80.1	%	<a href="#">Tabel 41</a>
83	Cakupan Imunisasi Campak/Rubela pada Bayi	81.1	76.9	79.0	%	<a href="#">Tabel 43</a>
84	Imunisasi dasar lengkap pada bayi	81.3	77.6	79.4	%	<a href="#">Tabel 43</a>

NO	INDIKATOR	ANGKA/NILAI				No. Lampiran
		L	P	L + P	Satuan	
85	Bayi Mendapat Vitamin A			99.9	%	<a href="#">Tabel 45</a>
86	Anak Balita Mendapat Vitamin A			100.0	%	<a href="#">Tabel 45</a>
87	Balita Mendapatkan Vitamin A			99.9	%	<a href="#">Tabel 45</a>
88	Balita Memiliki Buku KIA			849.1	%	<a href="#">Tabel 46</a>
89	Balita Dipantau Pertumbuhan dan Perkembangan			110.9	%	<a href="#">Tabel 46</a>
90	Balita ditimbang (D/S)	75.9	72.4	74.3	%	<a href="#">Tabel 47</a>
91	Balita Berat Badan Kurang (BB/U)			10.6	%	<a href="#">Tabel 48</a>
92	Balita pendek (TB/U)			11.6	%	<a href="#">Tabel 48</a>
93	Balita Gizi Kurang (BB/TB)			4.2	%	<a href="#">Tabel 48</a>
94	Balita Gizi Buruk (BB/TB)			0.8	%	<a href="#">Tabel 48</a>
95	Cakupan Penjaringan Kesehatan Siswa Kelas 1 SD/MI			80.0	%	<a href="#">Tabel 49</a>
96	Cakupan Penjaringan Kesehatan Siswa Kelas 7 SMP/MTs			97.1	%	<a href="#">Tabel 49</a>
97	Cakupan Penjaringan Kesehatan Siswa Kelas 10 SMA/MA			95.5	%	<a href="#">Tabel 49</a>
98	Pelayanan kesehatan pada usia pendidikan dasar			89.9	%	<a href="#">Tabel 49</a>
<b>V.3 Kesehatan Usia Produktif dan Usia Lanjut</b>						
99	Pelayanan Kesehatan Usia Produktif	87.4	222.8	155.2	%	<a href="#">Tabel 52</a>
100	Catin Mendapatkan Layanan Kesehatan	96.5	96.5	96.5	%	<a href="#">Tabel 53</a>
101	Pelayanan Kesehatan Usila (60+ tahun)	100.0	100.0	100.0	%	<a href="#">Tabel 54</a>
<b>VI PENGENDALIAN PENYAKIT</b>						
<b>VI.1 Pengendalian Penyakit Menular Langsung</b>						
102	Persentase orang terduga TBC mendapatkan pelayanan kesehatan sesuai standar			100.00	%	<a href="#">Tabel 56</a>
103	CNR seluruh kasus TBC			96.0	per 100.000 penduduk	<a href="#">Tabel 56</a>
104	<i>Treatment Coverage</i> TBC			6.58	%	<a href="#">Tabel 56</a>
105	Cakupan penemuan kasus TBC anak			5.31	%	<a href="#">Tabel 56</a>
106	Angka kesembuhan BTA+	47.3	44.4	46.1	%	<a href="#">Tabel 57</a>
107	Angka pengobatan lengkap semua kasus TBC	49.1	54.9	98.4	%	<a href="#">Tabel 57</a>
108	Angka keberhasilan pengobatan ( <i>Success Rate</i> ) semua kasus TBC	97.7	99.4	98.4	%	<a href="#">Tabel 57</a>
109	Jumlah kematian selama pengobatan tuberkulosis			0.8	%	<a href="#">Tabel 57</a>
110	Penemuan penderita pneumonia pada balita			12.7	%	<a href="#">Tabel 58</a>
111	Puskesmas yang melakukan tatalaksana standar pneumonia min 60%			1.0	%	<a href="#">Tabel 58</a>
112	Jumlah Kasus HIV	6	5	11	Kasus	<a href="#">Tabel 59</a>
113	Persentase ODHIV Baru Mendapat Pengobatan ARV			1	%	<a href="#">Tabel 60</a>

NO	INDIKATOR	ANGKA/NILAI				No. Lampiran
		L	P	L + P	Satuan	
114	Persentase Penderita Diare pada Semua Umur Dilayani			33.5	%	<a href="#">Tabel 61</a>
115	Persentase Penderita Diare pada Balita Dilayani			33.5	%	<a href="#">Tabel 61</a>
116	Persentase Ibu hamil diperiksa Hepatitis			75.1	%	<a href="#">Tabel 62</a>
117	Persentase Ibu hamil diperiksa Reaktif Hepatitis			0.4	%	<a href="#">Tabel 62</a>
118	Persentase Bayi dari Bumil Reaktif Hepatitis Diperiksa			100.0	%	<a href="#">Tabel 63</a>
119	Jumlah Kasus Baru Kusta (PB+MB)	2	1	3	Kasus	<a href="#">Tabel 64</a>
120	Angka penemuan kasus baru kusta (NCDR)	1	1	1	per 100.000 penduduk	<a href="#">Tabel 64</a>
121	Persentase Kasus Baru Kusta anak < 15 Tahun			0.0	%	<a href="#">Tabel 65</a>
122	Persentase Cacat Tingkat 0 Penderita Kusta			0.0	%	<a href="#">Tabel 65</a>
123	Persentase Cacat Tingkat 2 Penderita Kusta			100.0	%	<a href="#">Tabel 65</a>
124	Angka Cacat Tingkat 2 Penderita Kusta			5.0	per 100.000 penduduk	<a href="#">Tabel 65</a>
125	Angka Prevalensi Kusta			0.1	per 10.000 Penduduk	<a href="#">Tabel 66</a>
126	Penderita Kusta PB Selesai Berobat (RFT PB)			0.0	%	<a href="#">Tabel 67</a>
127	Penderita Kusta MB Selesai Berobat (RFT MB)			88.9	%	<a href="#">Tabel 67</a>
<b>VI.2 Pengendalian Penyakit yang Dapat Dicegah dengan Imunisasi</b>						
128	AFP Rate (non polio) < 15 tahun			0.6	per 100.000 penduduk <15 tahun	<a href="#">Tabel 68</a>
129	Jumlah kasus difteri	1	1	2	Kasus	<a href="#">Tabel 69</a>
130	Case fatality rate difteri			0.0	%	<a href="#">Tabel 69</a>
131	Jumlah kasus pertusis	0	0	0	Kasus	<a href="#">Tabel 69</a>
132	Jumlah kasus tetanus neonatorum	0	0	0	Kasus	<a href="#">Tabel 69</a>
133	Case fatality rate tetanus neonatorum			0.0	%	<a href="#">Tabel 69</a>
134	Jumlah kasus hepatitis B	0	0	0	Kasus	<a href="#">Tabel 69</a>
135	Jumlah kasus suspek campak	44	23	67	Kasus	<a href="#">Tabel 69</a>
136	Insiden rate suspek campak	11.1	5.8	16.8	per 100.000 penduduk	<a href="#">Tabel 69</a>
137	KLB ditangani < 24 jam			100.0	%	<a href="#">Tabel 70</a>
<b>VI.3 Pengendalian Penyakit Tular Vektor dan Zoonotik</b>						
138	Angka kesakitan (incidence rate) DBD			40.5	per 100.000 penduduk	<a href="#">Tabel 72</a>
139	Angka kematian (case fatality rate) DBD	2.0	0.0	1.2	%	<a href="#">Tabel 72</a>
140	Angka kesakitan malaria (annual parasit incidence)			0.0	per 1.000 penduduk	<a href="#">Tabel 73</a>
141	Konfirmasi laboratorium pada suspek malaria			0.0	%	<a href="#">Tabel 73</a>
142	Pengobatan standar kasus malaria positif			100.0	%	<a href="#">Tabel 73</a>
143	Case fatality rate malaria	0.0	0.0	0.0	%	<a href="#">Tabel 73</a>
144	Penderita kronis filariasis	0	0	0	Kasus	<a href="#">Tabel 74</a>
145	Jumlah Kasus Covid-19			502	Kasus	<a href="#">Tabel 84</a>
146	CFR (Case Fatality Rate) Covid-19			4	%	<a href="#">Tabel 84</a>
147	Cakupan Total Vaksinasi Covid-19 Dosis 1			60		<a href="#">Tabel 86</a>
148	Cakupan Total Vaksinasi Covid-19 Dosis 2			41		<a href="#">Tabel 87</a>

NO	INDIKATOR	ANGKA/NILAI				No. Lampiran
		L	P	L + P	Satuan	
<b>VI.4 Pengendalian Penyakit Tidak Menular</b>						
149	Penderita Hipertensi Mendapat Pelayanan Kesehatan	58.6	45.1	50.9	%	<a href="#">Tabel 75</a>
150	Penyandang DM mendapatkan pelayanan kesehatan sesuai standar			100.0	%	<a href="#">Tabel 76</a>
151	Pemeriksaan IVA pada perempuan usia 30-50 tahun		7.8		% perempuan usia 30-50 tahun	<a href="#">Tabel 77</a>
152	Persentase IVA positif pada perempuan usia 30-50 tahun		0.0		%	<a href="#">Tabel 77</a>
153	Pemeriksaan payudara (SADANIS) pada perempuan 30-50 tahun		20.5		%	<a href="#">Tabel 77</a>
154	Persentase ulser/ benjolan payudara pada perempuan 30-50 tahun		0.1		%	<a href="#">Tabel 77</a>
155	Pelayanan Kesehatan Orang dengan Gangguan Jiwa Berat			99.8	%	<a href="#">Tabel 78</a>
<b>VII KESEHATAN LINGKUNGAN</b>						
156	Sarana Air Minum yang Diawasil/ Diperiksa Kualitas Air Minumnya Sesuai Standar (Aman)			75.9	%	<a href="#">Tabel 79</a>
157	KK Stop BABS (SBS)			100.0	%	<a href="#">Tabel 80</a>
158	KK dengan Akses terhadap Fasilitas Sanitasi yang Layak			80.0	%	<a href="#">Tabel 80</a>
159	KK dengan Akses terhadap Fasilitas Sanitasi yang Aman			24.8	%	<a href="#">Tabel 80</a>
160	Desa/ Kelurahan Stop BABS (SBS)			5.6	%	<a href="#">Tabel 81</a>
161	KK Cuci Tangan Pakai Sabun (CTPS)			0.0	%	<a href="#">Tabel 81</a>
162	KK Pengelolaan Air Minum dan Makanan Rumah Tangga			0.0	%	<a href="#">Tabel 81</a>
163	KK Pengelolaan Sampah Rumah Tangga (PSRT)			0.0	%	<a href="#">Tabel 81</a>
164	KK Pengelolaan Limbah Cair Rumah Tangga (PLCRT)			0.0	%	<a href="#">Tabel 81</a>
165	Desa/ Kelurahan 5 Pilar STBM			0.0	%	<a href="#">Tabel 81</a>
166	KK Pengelolaan Kualitas Udara dalam Rumah Tangga (PKURT)			0.0	%	<a href="#">Tabel 81</a>
167	KK Akses Rumah Sehat			0.0	%	<a href="#">Tabel 81</a>
168	Tempat Fasilitas Umum (TFU) yang Dilakukan Pengawasan Sesuai Standar			51.7	%	<a href="#">Tabel 82</a>
169	Tempat Pengelolaan Pangan (TPP) Jasa Boga yang Memenuhi Syarat Kesehatan			40.0	%	<a href="#">Tabel 83</a>



TABEL 1

**LUAS WILAYAH, JUMLAH DESA/KELURAHAN, JUMLAH PENDUDUK, JUMLAH RUMAH TANGGA,  
DAN KEPADATAN PENDUDUK MENURUT KECAMATAN  
KABUPATEN/KOTA SOLOK  
TAHUN 2022**

NO	KECAMATAN	LUAS WILAYAH ( <i>km</i> <sup>2</sup> )	JUMLAH			JUMLAH PENDUDUK	JUMLAH RUMAH TANGGA	RATA-RATA JIWA/RUMAH TANGGA	KEPADATAN PENDUDUK <i>per km</i> <sup>2</sup>
			DESA	KELURAHAN	DESA + KELURAHAN				
1	2	3	4	5	6	7	8	9	10
1	PANTAI CERMIN	366.0	2	28	30	22,530	7,137	3.2	61.6
2	LEMBAH GUMANTI	439.0	4	39	43	62,569	18,849	3.3	142.5
3	HILIRAN GUMANTI	284.0	3	20	23	18,693	5,373	3.5	65.8
4	PAYUNG SEKAKI	392.0	3	11	14	9,225	3,095	3.0	23.5
5	TIGO LURAH	575.0	5	20	25	11,088	3,367	3.3	19.3
6	LEMBANG JAYA	94.0	6	43	49	30,438	9,109	3.3	323.8
7	DANAU KEMBAR	76.0	2	19	21	23,040	6,907	3.3	303.2
8	GUNUNG TALANG	385.0	8	40	48	54,407	17,263	3.2	141.3
9	BUKIT SUNDI	109.0	5	20	25	26,420	8,471	3.1	242.4
10	IX KOTO SUNGAI LASI	171.0	9	28	37	10,713	3,572	3.0	62.6
11	KUBUNG	192.0	8	37	45	62,544	18,837	3.3	325.8
12	X KOTO DIATAS	257.0	9	52	61	19,165	6,381	3.0	74.6
13	X KOTO SINGKARAK	251.0	8	46	54	33,869	11,260	3.0	134.9
14	JUNJUNG SIRIH	147.0	2	11	13	13,128	3,923	3.3	89.3
<b>KABUPATEN/KOTA</b>		<b>3,738.0</b>	<b>74</b>	<b>414</b>	<b>488</b>	<b>397,829</b>	<b>123,544</b>	<b>3.2</b>	<b>106.4</b>

Sumber: BPS - Kabupaten Solok Dalam Angka

TABEL 2

**JUMLAH PENDUDUK MENURUT JENIS KELAMIN DAN KELOMPOK UMUR  
KABUPATEN/KOTA SOLOK  
TAHUN 2022**

NO	KELOMPOK UMUR (TAHUN)	JUMLAH PENDUDUK			
		LAKI-LAKI	PEREMPUAN	LAKI-LAKI+PEREMPUAN	RASIO JENIS KELAMIN
1	2	3	4	5	6
1	0 - 4	15,827	15,314	31,141	103.3
2	5 - 9	16,819	16,288	33,107	103.3
3	10 - 14	17,658	16,647	34,305	106.1
4	15 - 19	18,423	17,557	35,980	104.9
5	20 - 24	18,010	16,540	34,550	108.9
6	25 - 29	16,978	15,421	32,399	110.1
7	30 - 34	16,018	15,442	31,460	103.7
8	35 - 39	15,142	14,189	29,331	106.7
9	40 - 44	13,608	13,326	26,934	102.1
10	45 - 49	11,979	11,886	23,865	100.8
11	50 - 54	10,147	10,687	20,834	94.9
12	55 - 59	9,337	10,037	19,374	93.0
13	60 - 64	7,875	8,736	16,611	90.1
14	65 - 69	6,103	6,821	12,924	89.5
15	70 - 74	3,346	4,053	7,399	82.6
16	75+	2,948	4,667	7,615	63.2
<b>KABUPATEN/KOTA</b>		<b>200,218</b>	<b>197,611</b>	<b>397,829</b>	<b>101.3</b>
<b>ANGKA BEBAN TANGGUNGAN (DEPENDENCY RATIO)</b>				<b>47</b>	

Sumber: BPS - Kabupaten Solok Dalam Angka

**TABEL 3**

**PENDUDUK BERUMUR 15 TAHUN KE ATAS YANG MELEK HURUF  
DAN IJAZAH TERTINGGI YANG DIPEROLEH MENURUT JENIS KELAMIN  
KABUPATEN/KOTA SOLOK  
TAHUN 2022**

NO	VARIABEL	JUMLAH			PERSENTASE		
		LAKI-LAKI	PEREMPUAN	LAKI-LAKI+ PEREMPUAN	LAKI-LAKI	PEREMPUAN	LAKI-LAKI+ PEREMPUAN
1	2	3	4	5	6	7	8
1	PENDUDUK BERUMUR 15 TAHUN KE ATAS	149,914	149,362	299,276			
2	PENDUDUK BERUMUR 15 TAHUN KE ATAS YANG MELEK HURUF	149,760	148,800	298,560	99.90	99.62	99.76
3	PERSENTASE PENDIDIKAN TERTINGGI YANG DITAMATKAN:						
	a. TIDAK MEMILIKI IJAZAH SD	105,452	97,770	203,222	70.3	65.5	67.9
	b. SD/MI	39,976	37,277	77,253	26.7	25.0	25.8
	c. SMP/ MTs	22,658	22,457	45,115	15.1	15.0	15.1
	d. SMA/ MA / SEDERAJAT	26,083	28,421	54,504	17.4	19.0	18.2
	e. DIPLOMA I/DIPLOMA II	444	1,475	1,919	0.3	1.0	0.6
	f. AKADEMI/DIPLOMA III	1,315	2,892	4,207	0.9	1.9	1.4
	g. S1/DIPLOMA IV	5,445	9,881	15,326	3.6	6.6	5.1
	h. S2/S3 (MASTER/DOKTOR)	382	367	749	0.3	0.2	0.3

Sumber: BPS - Kabupaten Solok Dalam Angka  
Dinas Kependudukan dan Pencatatan Sipil

TABEL 4

**JUMLAH FASILITAS PELAYANAN KESEHATAN MENURUT KEPEMILIKAN  
KABUPATEN/KOTA SOLOK  
TAHUN 2022**

NO	FASILITAS KESEHATAN	PEMILIKAN/PENGELOLA							JUMLAH
		KEMENKES	PEM.PROV	PEM.KAB/KOTA	TNI/POLRI	BUMN	SWASTA	ORGANISASI KEMASYARAKATAN	
1	2	3	4	5	6	7	8	9	10
<b>RUMAH SAKIT</b>									
1	RUMAH SAKIT UMUM			1					1
2	RUMAH SAKIT KHUSUS								-
<b>PUSKESMAS DAN JARINGANNYA</b>									
1	PUSKESMAS RAWAT INAP			11					11
	- JUMLAH TEMPAT TIDUR			177					177
2	PUSKESMAS NON RAWAT INAP			8					8
3	PUSKESMAS KELILING			23					23
4	PUSKESMAS PEMBANTU			82					82
<b>SARANA PELAYANAN LAIN</b>									
1	KLINIK PRATAMA			5					5
2	KLINIK UTAMA			1					1
3	TEMPAT PRAKTIK MANDIRI DOKTER			47					47
4	TEMPAT PRAKTIK MANDIRI DOKTER GIGI			21					21
5	TEMPAT PRAKTIK MANDIRI DOKTER SPESIALIS			1					1
6	TEMPAT PRAKTIK MANDIRI BIDAN			127					127
7	TEMPAT PRAKTIK MANDIRI PERAWAT			45					45
8	GRIYA SEHAT								-
9	PANTI SEHAT								-
10	UNIT TRANSFUSI DARAH			1					1
11	LABORATORIUM KESEHATAN			1					1
<b>SARANA PRODUKSI DAN DISTRIBUSI KEFARMASIAN</b>									
1	INDUSTRI FARMASI								-
2	INDUSTRI OBAT TRADISIONAL/EKSTRAK BAHAN ALAM (IOT/IEBA)								-
3	USAHA KECIL/MIKRO OBAT TRADISIONAL (UKOT/UMOT)			1					1
4	PRODUKSI ALAT KESEHATAN								-
5	PRODUKSI PERBEKALAN KESEHATAN RUMAH TANGGA (PKRT)								-
6	INDUSTRI KOSMETIKA								-
7	PEDAGANG BESAR FARMASI (PBF)								-
8	PENYALUR ALAT KESEHATAN (PAK)								-
9	APOTEK			27					27
10	TOKO OBAT			12					12
11	TOKO ALKES								-

Sumber: Laporan Tahunan Dinas Kesehatan (Bidang SDR)

TABEL 5

**JUMLAH KUNJUNGAN PASIEN BARU RAWAT JALAN, RAWAT INAP, DAN KUNJUNGAN GANGGUAN JIWA DI SARANA PELAYANAN KESEHATAN  
KABUPATEN/KOTA SOLOK  
TAHUN 2022**

NO	SARANA PELAYANAN KESEHATAN	JUMLAH KUNJUNGAN						KUNJUNGAN GANGGUAN JIWA		
		RAWAT JALAN			RAWAT INAP			JUMLAH		
		L	P	L+P	L	P	L+P	L	P	L+P
1	2	3	4	5	6	7	8	9	10	11
	<b>JUMLAH KUNJUNGAN</b>	<b>100,954</b>	<b>134,774</b>	<b>235,728</b>	<b>2,121</b>	<b>2,693</b>	<b>4,814</b>	<b>425</b>	<b>250</b>	<b>675</b>
	<b>JUMLAH PENDUDUK KAB/KOTA</b>	<b>200,218</b>	<b>197,611</b>	<b>397,829</b>	<b>200,218</b>	<b>197,611</b>	<b>397,829</b>			
	<b>CAKUPAN KUNJUNGAN (%)</b>	<b>50.4</b>	<b>68.2</b>	<b>59.3</b>	<b>1.1</b>	<b>1.4</b>	<b>1.2</b>			
<b>A</b>	<b>Fasilitas Pelayanan Kesehatan Tingkat Pertama</b>									
1	Puskesmas									
	Surian	659	670	1,329	136	184	320	5	0	5
	Alahan Panjang	10,161	11,763	21,924	47	58	105	39	34	73
	Sungai Nanam	1,895	2,299	4,194	0	0	0	5	4	9
	Talang Babungo	8,100	9,882	17,982	9	83	92	1	0	1
	Sirukam	132	240	372	10	17	27	42	20	62
	Batu Bajanjang	1,502	3,004	4,506	10	24	34	2	4	6
	Bukit Sileh	2,147	3,083	5,230	25	36	61	35	17	52
	Simpang Tanjung Nan IV	4,456	6,282	10,738	0	0	0	25	9	34
	Talang	8,458	12,686	21,144	63	138	201	37	15	52
	Jua Gaek	3,709	4,125	7,834	0	0	0	23	9	32
	Kayu Jao	2,677	4,896	7,573	0	0	0	16	5	21
	Muara Panas	3,665	8,080	11,745	17	44	61	33	16	49
	Sungai Lasi	1,293	2,031	3,324	0	0	0	17	10	27
	Tanjung Bingkung	240	900	1,140	0	0	0	2	1	3
	Selayo	16,666	16,379	33,045	0	0	0	53	25	78
	Paninjauan	1,506	2,211	3,717	0	0	0	10	8	18
	Sulit Air	4,319	6,010	10,329	8	32	40	28	36	64
	Singkarak	5,001	7,032	12,033	65	51	116	39	26	65
	Panninggahan	4,570	5,231	9,801	236	0	236	13	11	24

NO	SARANA PELAYANAN KESEHATAN	JUMLAH KUNJUNGAN						KUNJUNGAN GANGGUAN JIWA		
		RAWAT JALAN			RAWAT INAP			JUMLAH		
		L	P	L+P	L	P	L+P	L	P	L+P
2	Klinik Pratama									
	1			0			0			0
	2			0			0			0
	3			0			0			0
	dst			0			0			0
3	Praktik Mandiri Dokter									
	1			0			0			0
	2			0			0			0
	3			0			0			0
	dst			0			0			0
4	Praktik Mandiri Dokter Gigi									
	1			0			0			0
	2			0			0			0
	3			0			0			0
	dst			0			0			0
5	Praktik Mandiri Bidan									
	1			0			0			0
	2			0			0			0
	3			0			0			0
	dst			0			0			0
SUB JUMLAH I		81,156	106,804	187,960	626	667	1,293	425	250	675
<b>B</b>	<b>Fasilitas Pelayanan Kesehatan Tingkat Lanjut</b>									
1	Klinik Utama									
	1			0			0			0
	2			0			0			0
	3			0			0			0
	dst			0			0			0
2	RS Umum									
	1. RSUD AROSUKA	19,798	27,970	47,768	1,495	2,026	3,521	0	0	0
	2			0			0			0
	3			0			0			0
	dst			0			0			0

NO	SARANA PELAYANAN KESEHATAN	JUMLAH KUNJUNGAN						KUNJUNGAN GANGGUAN JIWA		
		RAWAT JALAN			RAWAT INAP			JUMLAH		
		L	P	L+P	L	P	L+P	L	P	L+P
3	RS Khusus									
	1			0			0			0
	2			0			0			0
	3			0			0			0
	dst			0			0			0
4	Praktik Mandiri Dokter Spesialis									
	1			0			0			0
	2			0			0			0
	3			0			0			0
	dst			0			0			0
SUB JUMLAH II		19,798	27,970	47,768	1,495	2,026	3,521	0	0	0

Sumber: Data Kunjungan Pasien Puskesmas

Catatan: Puskesmas non rawat inap hanya melayani kunjungan rawat jalan

**TABEL 6**

**PERSENTASE RUMAH SAKIT DENGAN KEMAMPUAN PELAYANAN GAWAT DARURAT (GADAR ) LEVEL I  
KABUPATEN/KOTA SOLOK  
TAHUN 2022**

NO	RUMAH SAKIT	JUMLAH	MEMPUNYAI KEMAMPUAN PELAYANAN GAWAT DARURAT LEVEL I	
			JUMLAH	%
1	2	3	4	5
1	RUMAH SAKIT UMUM	1	1	100.0
<b>KABUPATEN/KOTA</b>		<b>1</b>	<b>1</b>	<b>100.0</b>

Sumber: Laporan Tahunan Dinas Kesehatan (RSUD AROSUKA)



TABEL 7

**ANGKA KEMATIAN PASIEN DI RUMAH SAKIT  
KABUPATEN/KOTA SOLOK  
TAHUN 2022**

NO	NAMA RUMAH SAKIT <sup>a</sup>	JUMLAH TEMPAT TIDUR	PASIE N KELUAR (HIDUP + MATI)			PASIE N KELUAR MATI			PASIE N KELUAR MATI ≥ 48 JAM DIRAWAT			Gross Death Rate			Net Death Rate		
			L	P	L + P	L	P	L + P	L	P	L + P	L	P	L + P	L	P	L + P
1	2	3	4	5	6	7	8	9	10	11	12	13	14	15	16	17	18
1	RSUD AROSUKA	107	1,495	2,026	3,521	34	51	85	8	11	19	22.74	25.17	24.14	5.4	5.4	5.4
<b>KABUPATEN/KOTA</b>		<b>107</b>	<b>1,495</b>	<b>2,026</b>	<b>3,521</b>	<b>34</b>	<b>51</b>	<b>85</b>	<b>8</b>	<b>11</b>	<b>19</b>	<b>22.7</b>	<b>25.2</b>	<b>24.14</b>	<b>5.4</b>	<b>5.4</b>	<b>5.4</b>

Sumber: Laporan Tahunan Dinas Kesehatan (RSUD AROSUKA)

Keterangan: <sup>a</sup> termasuk rumah sakit swasta

**TABEL 8**

**INDIKATOR KINERJA PELAYANAN DI RUMAH SAKIT  
KABUPATEN/KOTA SOLOK  
TAHUN 2022**

<b>NO</b>	<b>NAMA RUMAH SAKIT<sup>a</sup></b>	<b>JUMLAH TEMPAT TIDUR</b>	<b>PASIEN KELUAR (HIDUP + MATI)</b>	<b>JUMLAH HARI PERAWATAN</b>	<b>JUMLAH LAMA DIRAWAT</b>	<b>BOR (%)</b>	<b>BTO (KALI)</b>	<b>TOI (HARI)</b>	<b>ALOS (HARI)</b>
<i>1</i>	<i>2</i>	<i>3</i>	<i>4</i>	<i>5</i>	<i>6</i>	<i>7</i>	<i>8</i>	<i>9</i>	<i>10</i>
1	RSUD AROSUKA	107	3,521	14,223	10,702	36.42	32.91	7	3
<b>KABUPATEN/KOTA</b>		<b>107</b>	<b>3,521</b>	<b>14,223</b>	<b>10,702</b>	<b>36.42</b>	<b>32.9</b>	<b>7</b>	<b>3</b>

Sumber: Laporan tahunan Dinas Kesehatan  
(RSUD AROSUKA)

Keterangan: <sup>a</sup> termasuk rumah sakit swasta

**TABEL 9**

**PERSENTASE PUSKESMAS DENGAN KETERSEDIAAN OBAT ESENSIAL MENURUT PUSKESMAS DAN KECAMATAN  
KABUPATEN/KOTA SOLOK  
TAHUN 2022**

<b>NO</b>	<b>KECAMATAN</b>	<b>PUSKESMAS</b>	<b>KETERSEDIAAN OBAT ESENSIAL*</b>
<b>1</b>	<b>2</b>	<b>3</b>	<b>4</b>
1	Pantai Cermin	Surian	V
2	Lembah Gumanti	Alahan Panjang	V
	Lembah Gumanti	Sungai Nanam	V
3	Hiliran Gumanti	Talang Babungo	V
4	Payung Sekaki	Sirukam	V
5	Tigo Lurah	Batu Bajanjang	V
6	Lembang Jaya	Bukit Sileh	V
7	Danau Kembar	Simpang Tanjung Nan IV	V
8	Gunung Talang	Talang	V
	Gunung Talang	Jua Gaek	V
	Gunung Talang	Kayu Jao	V
9	Bukit Sundi	Muara Panas	V
10	IX Koto Sei. Lasi	Sungai Lasi	V
11	Kubung	Tanjung Bingkung	V
	Kubung	Selayo	V
12	X Koto Diatas	Paninjauan	V
	X Koto Diatas	Sulit Air	V
13	X Koto Singkarak	Singkarak	V
14	Junjung Sirih	Panningahan	V
JUMLAH PUSKESMAS YANG MEMILIKI 80% OBAT DAN VAKSIN ESENSIAL			19
JUMLAH PUSKESMAS YANG MELAPOR			19
<b>% PUSKESMAS DENGAN KETERSEDIAAN OBAT &amp; VAKSIN ESENSIAL</b>			<b>100.00%</b>

Sumber: Laporan Tahunan Puskesmas

Keterangan: \*) beri tanda "V" jika puskesmas memiliki obat dan vaksin esensial  $\geq 80\%$

\*) beri tanda "X" jika puskesmas memiliki obat dan vaksin esensial  $< 80\%$

\*) jika puskesmas tersebut tidak melapor, **mohon dikosongkan atau tidak memberi tanda "V" maupun "X"**

TABEL 10

**PERSENTASE KETERSEDIAAN OBAT ESENSIAL  
KABUPATEN/KOTA SOLOK  
TAHUN 2022**

NO	NAMA OBAT	SATUAN	KETERSEDIAAN OBAT ESENSIAL*
1	2	3	4
1	Albendazol / Pirantel Pamoat	Tablet	V
2	Alopurinol	Tablet	V
3	Amlodipin/Kaptopril	Tablet	V
4	Amoksisilin 500 mg	Tablet	V
5	Amoksisilin sirup	Botol	V
6	Antasida tablet kunyah/ antasida suspensi	Tablet/Botol	V
7	Asam Askorbat (Vitamin C)	Tablet	V
8	Asiklovir	Tablet	X
9	Betametason salep	Tube	V
10	Deksametason tablet/deksametason injeksi	Tablet/Vial/Ampul	V
11	Diazepam injeksi 5 mg/ml	Ampul	V
12	Diazepam	Tablet	V
13	Dihidroartemisin+piperakuin (DHP) dan primaquin	Tablet	X
14	Difenhidramin Inj. 10 mg/ml	Ampul	X
15	Epinefrin (Adrenalin) injeksi 0,1 % (sebagai HCl)	Ampul	V
16	Fitomenadion (Vitamin K) injeksi	Ampul	X
17	Furosemid 40 mg/Hidroklorotiazid (HCT)	Tablet	V
18	Garam Oralit serbuk	Kantong	V
19	Glibenklamid/Metformin	Tablet	V
20	Hidrokortison krim/salep	Tube	V
21	Kotrimoksazol (dewasa) kombinasi tablet/Kotrimoksazol suspensi	Tablet/Botol	V
22	Lidokain inj	Vial	V
23	Magnesium Sulfat injeksi	Vial	V
24	Metilergometrin Maleat injeksi 0,200 mg-1 ml	Ampul	V
25	Natrium Diklofenak	Tablet	V
26	OAT FDC Kat 1	Paket	V
27	Oksitosin injeksi	Ampul	V
28	Parasetamol sirup 120 mg / 5 ml	Botol	V
29	Parasetamol 500 mg	Tablet	V
30	Prednison 5 mg	Tablet	V
31	Ranitidin 150 mg	Tablet	V
32	Retinol 100.000/200.000 IU	Kapsul	V
33	Salbutamol	Tablet	V
34	Salep Mata/Tetes Mata Antibiotik	Tube	V
35	Simvastatin	Tablet	V
36	Siprofloksasin	Tablet	V
37	Tablet Tambah Darah	Tablet	V
38	Triheksifenidil	Tablet	V
39	Vitamin B6 (Piridoksin)	Tablet	V
40	Zinc 20 mg	Tablet	V
JUMLAH ITEM OBAT INDIKATOR YANG TERSEDIA DI KABUPATEN/KOTA			36
<b>% KETERSEDIAAN OBAT ESENSIAL</b>			<b>90.00%</b>

Sumber: Laporan Tahunan IFK

Keterangan: \*) beri tanda "V" jika kabupaten/kota memiliki obat esensial

\*) beri tanda "X" jika kabupaten/kota tidak memiliki obat esensial

**TABEL 11**

**PERSENTASE PUSKESMAS DENGAN KETERSEDIAAN VAKSIN IMUNISASI DASAR LENGKAP (IDL) MENURUT KECAMATAN DAN PUSKESMAS**

**KABUPATEN/KOTA SOLOK  
TAHUN 2022**

<b>NO</b>	<b>KECAMATAN</b>	<b>PUSKESMAS</b>	<b>KETERSEDIAAN VAKSIN IDL*</b>
<i>1</i>	<i>2</i>	<i>3</i>	<i>4</i>
1	Pantai Cermin	Surian	V
2	Lembah Gumanti	Alahan Panjang	V
3	Lembah Gumanti	Sungai Nanam	V
4	Hiliran Gumanti	Talang Babungo	V
5	Payung Sekaki	Sirukam	V
6	Tigo Lurah	Batu Bajanjang	V
7	Lembang Jaya	Bukit Sileh	V
8	Danau Kembar	Simpang Tanjung Nan IV	V
9	Gunung Talang	Talang	V
10	Gunung Talang	Jua Gaek	V
11	Gunung Talang	Kayu Jao	V
12	Bukit Sundi	Muara Panas	V
13	IX Koto Sei. Lasi	Sungai Lasi	V
14	Kubung	Tanjung Binkung	V
15	Kubung	Selayo	V
16	X Koto Diatas	Paninjauan	V
17	X Koto Diatas	Sulit Air	V
18	X Koto Singkarak	Singkarak	V
19	Junjung Sirih	Paninggahan	V
JUMLAH PUSKESMAS YANG MEMILIKI 100% VAKSIN IDL			19
JUMLAH PUSKESMAS YANG MELAPOR			19
<b>% PUSKESMAS DENGAN KETERSEDIAAN VAKSIN IDL</b>			<b>100.00%</b>

Sumber: Laporan Tahunan Dinas Kesehatan

Keterangan: \*) beri tanda "V" jika Puskesmas memiliki 100% vaksin IDL

\*) beri tanda "X" jika Puskesmas memiliki <100% vaksin IDL

\*) jika Puskesmas tersebut tidak melapor, **mohon dikosongkan atau tidak memberi tanda "V" maupun "X"**

TABEL 12

**JUMLAH POSYANDU DAN POSBINDU PTM MENURUT KECAMATAN DAN PUSKESMAS  
KABUPATEN/KOTA SOLOK  
TAHUN 2022**

NO	KECAMATAN	PUSKESMAS	STRATA POSYANDU									POSYANDU AKTIF*		JUMLAH POSBINDU PTM**
			PRATAMA		MADYA		PURNAMA		MANDIRI		JUMLAH	JUMLAH	%	
			JUMLAH	%	JUMLAH	%	JUMLAH	%	JUMLAH	%				
1	2	3	4	5	6	7	8	9	10	11	12	13	14	15
1	Pantai Cermin	Surian	0	0.0	1	2.5	31	77.5	8	20.0	40	40	100.0	28
2	Lembah Gumanti	Alahan Panjang	3	6.7	0	0.0	38	84.4	4	8.9	45	45	100.0	21
3	Lembah Gumanti	Sungai Nanam	0	0.0	0	0.0	29	96.7	1	3.3	30	30	100.0	15
4	Hiliran Gumanti	Talang Babungo	0	0.0	9	29.0	20	64.5	2	6.5	31	31	100.0	20
5	Payung Sekaki	Sirukam	0	0.0	0	0.0	13	76.5	4	23.5	17	17	100.0	13
6	Tigo Lurah	Batu Bajaranjang	0	0.0	13	56.5	10	43.5	0	0.0	23	23	100.0	23
7	Lembang Jaya	Bukit Sileh	0	0.0	0	0.0	47	97.9	1	2.1	48	48	100.0	6
8	Danau Kembar	Simpang Tanjung Nan IV	0	0.0	0	0.0	25	89.3	3	10.7	28	28	100.0	2
9	Gunung Talang	Talang	0	0.0	0	0.0	1	3.3	29	96.7	30	30	100.0	18
10	Gunung Talang	Jua Gaek	0	0.0	3	12.5	15	62.5	6	25.0	24	24	100.0	9
11	Gunung Talang	Kayu Jao	0	0.0	0	0.0	13	81.3	3	18.8	16	16	100.0	16
12	Bukit Sundi	Muara Panas	0	0.0	0	0.0	37	92.5	3	7.5	40	40	100.0	14
13	IX Koto Sei. Lasi	Sungai Lasi	0	0.0	0	0.0	10	35.7	18	64.3	28	28	100.0	18
14	Kubung	Tanjung Bingkung	0	0.0	18	85.7	2	9.5	1	4.8	21	21	100.0	8
15	Kubung	Selayo	0	0.0	8	16.0	29	58.0	13	26.0	50	50	100.0	4
16	X Koto Diatas	Paninjauan	0	0.0	0	0.0	10	43.5	13	56.5	23	23	100.0	11
17	X Koto Diatas	Sulit Air	0	0.0	0	0.0	17	58.6	12	41.4	29	29	100.0	10
18	X Koto Singkarak	Singkarak	0	0.0	2	3.4	32	54.2	25	42.4	59	59	100.0	11
19	Junjung Sirih	Panningahan	0	0.0	7	20.6	18	52.9	9	26.5	34	34	100.0	4
<b>JUMLAH (KAB/KOTA)</b>			<b>3</b>	<b>0.5</b>	<b>61</b>	<b>9.9</b>	<b>397</b>	<b>64.4</b>	<b>155</b>	<b>25.2</b>	<b>616</b>	<b>616</b>	<b>100.0</b>	<b>251</b>
<b>RASIO POSYANDU PER 100 BALITA</b>											<b>2.0</b>			

Sumber: Laporan Tahunan Dinas Kesehatan (Bidang KESMAS (Promkes))

Laporan Puskesmas

\*Posyandu aktif: posyandu purnama + mandiri

\*\*PTM: Penyakit Tidak Menular

TABEL 13

**JUMLAH TENAGA MEDIS DI FASILITAS KESEHATAN  
KABUPATEN/KOTA SOLOK  
TAHUN 2022**

NO	UNIT KERJA	DR SPESIALIS			DOKTER			TOTAL			DOKTER GIGI			DOKTER GIGI SPESIALIS			TOTAL		
		L 3	P 4	L+P 5	L 6	P 7	L+P 8	L 9	P 10	L+P 11	L 12	P 13	L+P 14	L 15	P 16	L+P 17	L 18	P 19	L+P 20
1	Surian	0	0	0	0	2	2	0	2	2	0	1	1	0	0	0	0	1	1
2	Alahan Panjang	0	0	0	0	2	2	0	2	2	0	1	1	0	0	0	0	1	1
3	Sungai Nanam	0	0	0	0	2	2	0	2	2	1	0	1	0	0	0	1	0	1
4	Talang Babungo	0	0	0	0	2	2	0	2	2	0	1	1	0	0	0	0	1	1
5	Sirukam	0	0	0	0	2	2	0	2	2	0	1	1	0	0	0	0	1	1
6	Batu Bajanjang	0	0	0	1	1	2	1	1	2	0	0	0	0	0	0	0	0	0
7	Bukit Sileh	0	0	0	2	0	2	2	0	2	0	0	0	0	0	0	0	0	0
8	Simpang Tanjung Nan IV	0	0	0	0	1	1	0	1	1	0	1	1	0	0	0	0	1	1
9	Talang	0	0	0	1	2	3	1	2	3	0	1	1	0	0	0	0	1	1
10	Jua Gaek	0	0	0	1	1	2	1	1	2	0	1	1	0	0	0	0	1	1
11	Kayu Jao	0	0	0	0	1	1	0	1	1	0	1	1	0	0	0	0	1	1
12	Muara Panas	0	0	0	0	1	1	0	1	1	1	0	1	0	0	0	1	0	1
13	Sungai Lasi	0	0	0	0	1	1	0	1	1	0	1	1	0	0	0	0	1	1
14	Tanjung Binkung	0	0	0	0	2	2	0	2	2	0	1	1	0	0	0	0	1	1
15	Selayo	0	0	0	0	3	3	0	3	3	0	1	1	0	0	0	0	1	1
16	Paninjauan	0	0	0	0	1	1	0	1	1	0	1	1	0	0	0	0	1	1
17	Sulit Air	0	0	0	0	1	1	0	1	1	0	1	1	0	0	0	0	1	1
18	Singkarak	0	0	0	0	3	3	0	3	3	0	1	1	0	0	0	0	1	1
19	Paninggahan	0	0	0	0	1	1	0	1	1	0	1	1	0	0	0	0	1	1
1	RSUD AROSUKA	9	12	21	5	11	16	14	23	37	0	3	3	1	0	1	1	3	4
	SARANA PELAYANAN KESEHATAN LAIN	0	0	0	0	7	7	0	7	7	0	0	0	0	0	0	0	0	0
	JUMLAH (KAB/KOTA) <sup>a</sup>	9	12	21	10	47	57	19	59	78	2	18	20	1	0	1	3	18	21
	<b>RASIO TERHADAP 100.000 PENDUDUK</b>			<b>5.3</b>			<b>14.3</b>			<b>19.6</b>			<b>5.0</b>			<b>0.3</b>			<b>5.3</b>

Sumber: Laporan Tahunan Dinas Kesehatan (Bidang SDK, RSUD)

Keterangan : - Tenaga kesehatan termasuk yang memiliki ijazah pasca sarjana dan dokter

a. Pada penghitungan jumlah dan rasio di tingkat kabupaten/kota, nakes yang bertugas di lebih dari satu tempat hanya dihitung satu kali

TABEL 14

**JUMLAH TENAGA TENAGA KEPERAWATAN DAN TENAGA KEBIDANAN DI FASILITAS KESEHATAN  
KABUPATEN/KOTA SOLOK  
TAHUN 2022**

NO	UNIT KERJA	TENAGA KEPERAWATAN			TENAGA KEBIDANAN
		L	P	L+P	
1	2	3	4	5	6
1	Surian	1	8	9	30
2	Alahan Panjang	2	14	16	33
3	Sungai Nanam	2	9	11	28
4	Talang Babungo	3	11	14	21
5	Sirukam	3	8	11	16
6	Batu Bajanjang	2	2	4	19
7	Bukit Sileh	6	19	25	28
8	Simpang Tanjung Nan IV	1	8	9	28
9	Talang	3	12	15	39
10	Jua Gaek	2	8	10	26
11	Kayu Jao	0	4	4	11
12	Muara Panas	2	20	22	22
13	Sungai Lasi	4	10	14	25
14	Tanjung Bingkung	2	17	19	19
15	Selayo	0	23	23	35
16	Paninjauan	2	7	9	22
17	Sulit Air	2	8	10	20
18	Singkarak	3	27	30	33
19	Paninggahan	2	13	15	13
1	RSUD AROSUKA	20	98	118	58
SARANA PELAYANAN KESEHATAN LAIN		0	0	1	0
JUMLAH (KAB/KOTA)		62	326	388	526
<b>RASIO TERHADAP 100.000 PENDUDUK</b>				<b>97.5</b>	<b>132.2</b>

Sumber: Laporan Tahunan Dinas Kesehatan (Bidang SDK, RSUD)

Keterangan : - Tenaga kesehatan termasuk yang memiliki ijazah pasca sarjana dan doktor

a. Pada penghitungan jumlah dan rasio di tingkat kabupaten/kota,

nakes yang bertugas di lebih dari satu tempat hanya dihitung satu kali



TABEL 15

**JUMLAH TENAGA KESEHATAN MASYARAKAT, KESEHATAN LINGKUNGAN, DAN GIZI DI FASILITAS KESEHATAN  
KABUPATEN/KOTA SOLOK  
TAHUN 2022**

NO	UNIT KERJA	TENAGA KESEHATAN MASYARAKAT			TENAGA KESEHATAN LINGKUNGAN			TENAGA GIZI		
		L	P	L+P	L	P	L+P	L	P	L+P
1	2	3	4	5	6	7	8	9	10	11
1	Surian	0	1	1	0	1	1	0	3	3
2	Alahan Panjang	1	0	1	1	1	2	1	3	4
3	Sungai Nanam	0	1	1	0	1	1	0	2	2
4	Talang Babungo	1	0	1	1	1	2	0	2	2
5	Sirukam	0	3	3	1	0	1	0	3	3
6	Batu Bajanjang	1	0	1	0	1	1	0	0	0
7	Bukit Sileh	1	0	1	0	1	1	0	1	1
8	Simpang Tanjung Nan IV	0	1	1	2	0	2	0	4	4
9	Talang	0	1	1	1	1	2	0	2	2
10	Jua Gaek	1	1	2	0	1	1	0	1	1
11	Kayu Jao	0	1	1	0	1	1	1	0	1
12	Muara Panas	1	0	1	1	1	2	0	2	2
13	Sungai Lasi	0	2	2	0	1	1	0	1	1
14	Tanjung Bingkung	1	0	1	0	1	1	0	2	2
15	Selayo	1	0	1	1	1	2	0	2	2
16	Paninjauan	0	1	1	0	0	0	0	1	1
17	Sulit Air	0	0	0	1	1	2	1	2	3
18	Singkarak	0	2	2	1	1	2	0	3	3
19	Paninggahan	1	0	1	0	2	2	0	1	1
1	RSUD AROUKA	2	3	5	2	1	3	2	5	7
SARANA PELAYANAN KESEHATAN LAIN		0	0	0	0	0	0	0	0	0
JUMLAH (KAB/KOTA)		11	17	28	12	18	30	5	40	45
<b>RASIO TERHADAP 100.000 PENDUDUK</b>				<b>7.0</b>			<b>7.5</b>			<b>11.3</b>

Sumber: Laporan Tahunan Dinas Kesehatan (Bidang SDK, RSUD)

Keterangan : - Tenaga kesehatan termasuk yang memiliki ijazah pasca sarjana dan doktor

a. Pada penghitungan jumlah dan rasio di tingkat kabupaten/kota, nakes yang bertugas di lebih dari satu tempat hanya dihitung satu kali

TABEL 16

**JUMLAH TENAGA TEKNIK BIOMEDIKA, KETERAPIAN FISIK, DAN KETEKNISIAN MEDIK DI FASILITAS KESEHATAN  
KABUPATEN/KOTA SOLOK  
TAHUN 2022**

NO	UNIT KERJA	AHLI TEKNOLOGI LABORATORIUM MEDIK			TENAGA TEKNIK BIOMEDIKA LAINNYA			KETERAPIAN FISIK			KETEKNISIAN MEDIK		
		L	P	L + P	L	P	L + P	L	P	L + P	L	P	L + P
1	2	3	4	5	6	7	8	9	10	11	12	13	14
1	Surian	2	1	3	0	0	0	0	0	0	0	0	0
2	Alahan Panjang	0	2	2	0	0	0	0	0	0	0	0	0
3	Sungai Nanam	0	1	1	0	0	0	0	0	0	0	0	0
4	Talang Babungo	1	1	2	0	0	0	0	0	0	0	0	0
5	Sirukam	1	1	2	0	0	0	0	0	0	0	0	0
6	Batu Bajanjang	0	1	1	0	0	0	0	0	0	0	0	0
7	Bukit Sileh	1	0	1	0	0	0	0	0	0	0	0	0
8	Simpang Tanjung Nan IV	1	0	1	0	0	0	0	0	0	0	0	0
9	Talang	0	2	2	0	0	0	0	0	0	0	0	0
10	Jua Gaek	0	2	2	0	0	0	0	0	0	0	0	0
11	Kayu Jao	0	1	1	0	0	0	0	0	0	0	0	0
12	Muara Panas	0	2	2	0	0	0	0	0	0	0	0	0
13	Sungai Lasi	0	1	1	0	0	0	0	0	0	0	0	0
14	Tanjung Bingkung	0	1	1	0	0	0	0	0	0	0	0	0
15	Selayo	0	2	2	0	1	1	0	0	0	0	0	0
16	Paninjauan	0	1	1	0	0	0	0	0	0	0	0	0
17	Sulit Air	0	1	1	0	0	0	0	0	0	0	0	0
18	Singkarak	1	2	3	0	0	0	0	0	0	0	0	0
19	Paninggahan	1	0	1	0	0	0	0	0	0	0	0	0
1	RSUD ARO SUKA	3	23	26	8	26	34	4	3	7	2	23	25
SARANA PELAYANAN KESEHATAN LAIN		2	0	2	0	0	0	0	0	0	0	0	0
JUMLAH (KAB/KOTA)		13	45	58	8	27	35	4	3	7	2	23	25
<b>RASIO TERHADAP 100.000 PENDUDUK</b>				<b>14.6</b>			<b>8.8</b>			<b>1.8</b>			<b>6.3</b>

Sumber: Laporan Tahunan Dinas Kesehatan (Bidang SDK, RSUD)

Keterangan : - Tenaga kesehatan termasuk yang memiliki ijazah pasca sarjana dan doktor

a. Pada penghitungan jumlah dan rasio di tingkat kabupaten/kota, nakes yang bertugas di lebih dari satu tempat hanya dihitung satu kali

TABEL 17

**JUMLAH TENAGA KEFARMASIAN DI FASILITAS KESEHATAN  
KABUPATEN/KOTA SOLOK  
TAHUN 2022**

NO	UNIT KERJA	TENAGA KEFARMASIAN								
		TENAGA TEKNIS KEFARMASIAN			APOTEKER			TOTAL		
		L	P	L + P	L	P	L + P	L	P	L + P
1	2	3	4	5	6	7	8	9	10	11
1	Surian	0	2	2	0	1	1	0	3	3
2	Alahan Panjang	0	2	2	0	1	1	0	3	3
3	Sungai Nanam	1	1	2	0	0	0	1	1	2
4	Talang Babungo	0	0	0	1	0	1	1	0	1
5	Sirukam	0	0	0	1	0	1	1	0	1
6	Batu Bajanjang	0	0	0	0	0	0	0	0	0
7	Bukit Sileh	0	2	2	0	0	0	0	2	2
8	Simpang Tanjung Nan IV	0	0	0	0	0	0	0	0	0
9	Talang	0	0	0	0	2	2	0	2	2
10	Jua Gaek	0	1	1	0	0	0	0	1	1
11	Kayu Jao	0	1	1	0	0	0	0	1	1
12	Muara Panas	0	1	1	0	2	2	0	3	3
13	Sungai Lasi	1	0	1	0	1	1	1	1	2
14	Tanjung Bingkung	0	1	1	0	0	0	0	1	1
15	Selayo	0	1	1	0	1	1	0	2	2
16	Paninjauan	0	1	1	0	1	1	0	2	2
17	Sulit Air	0	1	1	0	0	0	0	1	1
18	Singkarak	0	2	2	0	1	1	0	3	3
19	Panningahan	1	0	1	0	0	0	1	0	1
1	RSUD AROUKA	4	15	19	0	9	9	4	24	28
SARANA PELAYANAN KESEHATAN LAIN		1	0	1	1	0	1	2	0	2
JUMLAH (KAB/KOTA)		8	31	39	3	19	22	11	50	61
<b>RASIO TERHADAP 100.000 PENDUDUK</b>		<b>9.8</b>			<b>5.5</b>			<b>15.3</b>		

Sumber: Laporan Tahunan Dinas Kesehatan Tahun 2022 (Bidang SDK)

Keterangan : - Tenaga kesehatan termasuk yang memiliki ijazah pasca sarjana dan doktor

a. Pada penghitungan jumlah dan rasio di tingkat kabupaten/kota, nakes yang bertugas di lebih dari satu tempat hanya dihitung satu kali

TABEL 18

**JUMLAH TENAGA PENUNJANG/PENDUKUNG KESEHATAN DI FASILITAS KESEHATAN  
KABUPATEN/KOTA SOLOK  
TAHUN 2022**

NO	UNIT KERJA	TENAGA PENUNJANG/PENDUKUNG KESEHATAN									TOTAL		
		PEJABAT STRUKTURAL			TENAGA PENDIDIK			TENAGA DUKUNGAN MANAJEMEN					
		L	P	L+P	L	P	L+P	L	P	L+P	L	P	L+P
1	2	3	4	5	6	7	8	9	10	11	12	13	14
1	Surian	0	0	0	0	0	0	1	1	2	1	1	2
2	Alahan Panjang	0	0	0	0	0	0	0	0	0	0	0	0
3	Sungai Nanam	0	0	0	0	0	0	0	1	1	0	1	1
4	Talang Babungo	0	0	0	0	0	0	0	1	1	0	1	1
5	Sirukam	0	0	0	0	0	0	1	0	1	1	0	1
6	Batu Bajanjang	0	0	0	0	0	0	0	0	0	0	0	0
7	Bukit Sileh	0	0	0	0	0	0	0	0	0	0	0	0
8	Simpang Tanjung Nan IV	0	0	0	0	0	0	0	3	3	0	3	3
9	Talang	0	0	0	0	0	0	1	3	4	1	3	4
10	Jua Gaek	0	0	0	0	0	0	0	2	2	0	2	2
11	Kayu Jao	0	0	0	0	0	0	0	0	0	0	0	0
12	Muara Panas	0	0	0	0	0	0	3	2	5	3	2	5
13	Sungai Lasi	0	0	0	0	0	0	0	3	3	0	3	3
14	Tanjung Binkung	0	0	0	0	0	0	0	0	0	0	0	0
15	Selayo	0	0	0	0	0	0	5	2	7	5	2	7
16	Paninjauan	0	0	0	0	0	0	0	1	1	0	1	1
17	Sulit Air	0	0	0	0	0	0	0	0	0	0	0	0
18	Singkarak	0	0	0	0	0	0	1	4	5	1	4	5
19	Panningahan	0	0	0	0	0	0	1	1	2	1	1	2
1	RSUD AROUKA	5	9	14	0	0	0	26	36	62	31	45	76
	SARANA PELAYANAN KESEHATAN LAIN	2	1	3	0	0	0	0	0	0	2	1	3
	INSTITUSI DIKNAKES/DIKLAT	0	0	0	0	0	0	0	0	0	0	0	0
	DINAS KESEHATAN KAB/KOTA	2	6	8	0	0	0	0	0	0	2	6	8
	<b>JUMLAH (KAB/KOTA)</b>	<b>9</b>	<b>16</b>	<b>25</b>	<b>0</b>	<b>0</b>	<b>0</b>	<b>39</b>	<b>60</b>	<b>99</b>	<b>48</b>	<b>76</b>	<b>124</b>

Sumber: Laporan Tahunan Dinas Kesehatan Tahun 2022

Keterangan : - Pada penghitungan jumlah di tingkat kabupaten/kota, tenaga yang bertugas di lebih dari satu tempat hanya dihitung satu kali

**TABEL 19**

**CAKUPAN JAMINAN KESEHATAN PENDUDUK MENURUT JENIS KEPESERTAAN  
KABUPATEN/KOTA SOLOK  
TAHUN 2022**

NO	JENIS KEPESERTAAN	PESERTA JAMINAN KESEHATAN	
		JUMLAH	%
1	2	3	4
<b>PENERIMA BANTUAN IURAN (PBI)</b>			
1	PBI APBN	153,344	0.4
2	PBI APBD	33,287	0.1
SUB JUMLAH PBI		186,631	0.5
<b>NON PBI</b>			
1	Pekerja Penerima Upah (PPU)	48,977	0.1
2	Pekerja Bukan Penerima Upah (PBPU)/mandiri	58,800	0.1
3	Bukan Pekerja (BP)	5,107	0.0
SUB JUMLAH NON PBI		112,884	0.3
<b>JUMLAH (KAB/KOTA)</b>		299,515	0.8

Sumber: Laporan Tahunan Dinas Kesehatan Tahun 2022

TABEL 20

**ALOKASI ANGGARAN KESEHATAN  
KABUPATEN/KOTA SOLOK  
TAHUN 2022**

NO	SUMBER BIAYA	ALOKASI ANGGARAN KESEHATAN	
		Rupiah	%
1	2	3	4
	<b>ANGGARAN KESEHATAN BERSUMBER:</b>		
1	APBD KAB/KOTA	Rp191,913,221,889.00	100.00
	a. Belanja Langsung	Rp149,401,796,851.00	
	b. Belanja Tidak Langsung	Rp0.00	
	c. Dana Alokasi Khusus (DAK)	Rp42,511,425,038.00	
	- DAK fisik	Rp29,393,873,038.00	
	1. Reguler	Rp29,393,873,038.00	
	2. Penugasan		
	3. Afirmasi		
	- DAK non fisik	Rp13,117,552,000.00	
	1. BOK	Rp12,238,094,000.00	
	2. Akreditasi	Rp217,548,000.00	
	3. Jampersal	Rp661,910,000.00	
2	APBD PROVINSI	Rp0.00	0.00
	a. Belanja Langsung		
	b. Belanja Tidak Langsung		
	c. Dana Alokasi Khusus (DAK) : BOK		
3	APBN :	Rp0.00	0.00
	a. Dana Dekonsentrasi		
	b. Lain-lain (sebutkan), misal bansos kapitasi		
4	PINJAMAN/HIBAH LUAR NEGERI (PHLN) (sebutkan <i>project</i> dan sumber dananya)		0.00
5	SUMBER PEMERINTAH LAIN*		0.00
TOTAL ANGGARAN KESEHATAN		Rp191,913,221,889.00	
TOTAL APBD KAB/KOTA		Rp1,322,562,690,203.00	
<b>% APBD KESEHATAN THD APBD KAB/KOTA</b>			<b>14.5</b>
<b>ANGGARAN KESEHATAN PERKAPITA</b>		<b>Rp 482,401.29</b>	

Sumber: LRA DINAS KESEHATAN KABUPATEN SOLOK

TABEL 21

**JUMLAH KELAHIRAN MENURUT JENIS KELAMIN, KECAMATAN, DAN PUSKESMAS  
KABUPATEN/KOTA SOLOK  
TAHUN 2022**

NO	KECAMATAN	NAMA PUSKESMAS	JUMLAH KELAHIRAN								
			LAKI-LAKI			PEREMPUAN			LAKI-LAKI + PEREMPUAN		
			HIDUP	MATI	HIDUP + MATI	HIDUP	MATI	HIDUP + MATI	HIDUP	MATI	HIDUP + MATI
1	2	3	4	5	6	7	8	9	10	11	12
1	Pantai Cermin	Surian	208	3	211	186	2	188	394	5	399
2	Lembah Gumanti	Alahan Panjang	404	7	411	340	2	342	744	9	753
3	Lembah Gumanti	Sungai Nanam	235	4	239	199	1	200	434	5	439
4	Hiliran Gumanti	Talang Babungo	177	3	180	161	1	162	338	4	342
5	Payung Sekaki	Sirukam	63	2	65	54	1	55	117	3	120
6	Tigo Lurah	Batu Bajanjang	117	4	121	72	2	74	189	6	195
7	Lembang Jaya	Bukit Sileh	273	6	279	210	2	212	483	8	491
8	Danau Kembar	Simpang Tanjung Nan IV	230	3	233	173	2	175	403	5	408
9	Gunung Talang	Talang	201	4	205	166	0	166	367	4	371
10	Gunung Talang	Jua Gaek	122	2	124	110	1	111	232	3	235
11	Gunung Talang	Kayu Jao	118	2	120	95	0	95	213	2	215
12	Bukit Sundi	Muara Panas	210	2	212	175	2	177	385	4	389
13	IX Koto Sei. Lasi	Sungai Lasi	98	0	98	65	0	65	163	0	163
14	Kubung	Tanjung Bingkung	119	3	122	135	4	139	254	7	261
15	Kubung	Selayo	435	3	438	334	1	335	769	4	773
16	X Koto Diatas	Paninjauan	55	0	55	43	0	43	98	0	98
17	X Koto Diatas	Sulit Air	57	0	57	37	0	37	94	0	94
18	X Koto Singkarak	Singkarak	259	1	260	233	0	233	492	1	493
19	Junjung Sirih	Paninggahan	98	0	98	66	0	66	164	0	164
<b>JUMLAH (KAB/KOTA)</b>			<b>3,479</b>	<b>49</b>	<b>3,528</b>	<b>2,854</b>	<b>21</b>	<b>2,875</b>	<b>6,333</b>	<b>70</b>	<b>6,403</b>
<b>ANGKA LAHIR MATI PER 1.000 KELAHIRAN (DILAPORKAN)</b>				<b>13.9</b>			<b>7.3</b>			<b>10.9</b>	

Sumber: Laporan Tahunan Dinas Kesehatan Tahun 2022 (Bidang Kesmas)

Keterangan : Angka Lahir Mati (dilaporkan) tersebut di atas belum tentu menggambarkan Angka Lahir Mati yang sebenarnya di populasi

TABEL 22

**JUMLAH KEMATIAN IBU MENURUT KECAMATAN DAN PUSKESMAS  
KABUPATEN/KOTA SOLOK  
TAHUN 2022**

NO	KECAMATAN	PUSKESMAS	JUMLAH LAHIR HIDUP	KEMATIAN IBU			
				JUMLAH KEMATIAN IBU HAMIL	JUMLAH KEMATIAN IBU BERSALIN	JUMLAH KEMATIAN IBU NIFAS	JUMLAH KEMATIAN IBU
1	2	3	4	5	6	7	8
1	Pantai Cermin	Surian	394	1	0	1	2
2	Lembah Gumanti	Alahan Panjang	744	0	1	0	1
3	Lembah Gumanti	Sungai Nanam	434	0	0	0	0
4	Hiliran Gumanti	Talang Babungo	338	0	0	0	0
5	Payung Sekaki	Sirukam	117	0	0	0	0
6	Tigo Lurah	Batu Bajanjang	189	0	1	0	1
7	Lembang Jaya	Bukit Sileh	483	0	0	0	0
8	Danau Kembar	Simpang Tanjung Nan IV	403	0	0	0	0
9	Gunung Talang	Talang	367	0	0	0	0
10	Gunung Talang	Jua Gaek	232	0	0	0	0
11	Gunung Talang	Kayu Jao	213	0	0	0	0
12	Bukit Sundi	Muara Panas	385	0	0	0	0
13	IX Koto Sei. Lasi	Sungai Lasi	163	0	0	0	0
14	Kubung	Tanjung Bingkung	254	0	0	0	0
15	Kubung	Selayo	769	0	0	0	0
16	X Koto Diatas	Paninjauan	98	0	0	0	0
17	X Koto Diatas	Sulit Air	94	0	0	0	0
18	X Koto Singkarak	Singkarak	492	0	0	0	0
19	Junjung Sirih	Paninggahan	164	0	0	1	1
<b>JUMLAH (KAB/KOTA)</b>			<b>6,333</b>	<b>1</b>	<b>2</b>	<b>2</b>	<b>5</b>
<b>ANGKA KEMATIAN IBU (DILAPORKAN)</b>							<b>78.95</b>

Sumber: Laporan Tahunan Dinas Kesehatan Tahun 2022 (Bidang Kesmas)

Keterangan:

- Jumlah kematian ibu = jumlah kematian ibu hamil + jumlah kematian ibu bersalin + jumlah kematian ibu nifas
- Angka Kematian Ibu (dilaporkan) tersebut di atas belum bisa menggambarkan AKI yang sebenarnya di populasi



TABEL 23

**JUMLAH KEMATIAN IBU MENURUT PENYEBAB, KECAMATAN, DAN PUSKESMAS  
KABUPATEN/KOTA SOLOK  
TAHUN 2022**

NO	KECAMATAN	PUSKESMAS	PENYEBAB KEMATIAN IBU									JUMLAH KEMATIAN IBU
			PERDARAHAN	GANGGUAN HIPERTENSI	INFEKSI	KELAINAN JANTUNG DAN PEMBULUH DARAH*	GANGGUAN AUTOIMUN**	GANGGUAN CEREBROVASKULAR***	COVID-19	KOMPLIKASI PASCA KEGUGURAN (ABORTUS)	LAIN-LAIN	
1	2	3	4	5	6	7	8	9	10	11	12	13
1	Pantai Cermin	Surian	0	0	0	0	0	0	0	0	2	2
2	Lembah Gumanti	Alahan Panjang	0	0	0	0	0	0	0	0	1	1
3	Lembah Gumanti	Sungai Nanam	0	0	0	0	0	0	0	0	0	0
4	Hiliran Gumanti	Talang Babungo	0	0	0	0	0	0	0	0	0	0
5	Payung Sekaki	Sirukam	0	0	0	0	0	0	0	0	0	0
6	Tigo Lurah	Batu Bajanjang	1	0	0	0	0	0	0	0	0	1
7	Lembang Jaya	Bukit Sileh	0	0	0	0	0	0	0	0	0	0
8	Danau Kembar	Simpang Tanjung Nan IV	0	0	0	0	0	0	0	0	0	0
9	Gunung Talang	Talang	0	0	0	0	0	0	0	0	0	0
10	Gunung Talang	Jua Gaek	0	0	0	0	0	0	0	0	0	0
11	Gunung Talang	Kayu Jao	0	0	0	0	0	0	0	0	0	0
12	Bukit Sundi	Muara Panas	0	0	0	0	0	0	0	0	0	0
13	IX Koto Sei. Lasi	Sungai Lasi	0	0	0	0	0	0	0	0	0	0
14	Kubung	Tanjung Binkung	0	0	0	0	0	0	0	0	0	0
15	Kubung	Selayo	0	0	0	0	0	0	0	0	0	0
16	X Koto Diatas	Paninjauan	0	0	0	0	0	0	0	0	0	0
17	X Koto Diatas	Sulit Air	0	0	0	0	0	0	0	0	0	0
18	X Koto Singkarak	Singkarak	0	0	0	0	0	0	0	0	0	0
19	Junjung Sirih	Paninggahan	0	1	0	0	0	0	0	0	0	1
<b>JUMLAH (KAB/KOTA)</b>			<b>1</b>	<b>1</b>	<b>0</b>	<b>0</b>	<b>0</b>	<b>0</b>	<b>0</b>	<b>0</b>	<b>3</b>	<b>5</b>

Sumber: Laporan Tahunan Dinas Kesehatan Tahun 2022 (Bidang Kesmas)

\* penyakit jantung kongenital, PPCM (Peripartum cardiomyopathy), aneurisma aorta, dll

\*\* SLE (Systemic lupus erthematosus), dll

\*\*\* stroke, aneurisma otak, dll

TABEL 24

**CAKUPAN PELAYANAN KESEHATAN PADA IBU HAMIL, IBU BERSALIN, DAN IBU NIFAS MENURUT KECAMATAN DAN PUSKESMAS  
KABUPATEN/KOTA SOLOK  
TAHUN 2022**

NO	KECAMATAN	PUSKESMAS	IBU HAMIL							IBU BERSALIN/NIFAS								
			JUMLAH	K1		K4		K6		JUMLAH	PERSALINAN DI FASYANKES		KF1		KF LENGKAP		IBU NIFAS MENDAPAT VIT A	
				JUMLAH	%	JUMLAH	%	JUMLAH	%		JUMLAH	%	JUMLAH	%	JUMLAH	%	JUMLAH	%
1	2	3	4	5	6	7	8	9	10	11	12	13	14	15	16	17	18	19
1	Pantai Cermin	Surian	410	411	100.2	405	98.8	59.0	14.4	410	381	92.9	393	95.9	373	91.0	381	92.9
2	Lembah Gumanti	Alahan Panjang	880	802	91.1	769	87.4	73.0	8.3	880	753	85.6	753	85.6	753	85.6	753	85.6
3	Lembah Gumanti	Sungai Nanam	441	449	101.8	430	97.5	69.0	15.6	441	467	105.9	468	106.1	468	106.1	467	105.9
4	Hiliran Gumanti	Talang Babungo	390	393	100.8	371	95.1	53.0	13.6	390	333	85.4	349	89.5	326	83.6	333	85.4
5	Payung Sekaki	Sirukam	146	137	93.8	137	93.8	25.0	17.1	146	117	80.1	115	78.8	107	73.3	117	80.1
6	Tigo Lurah	Batu Bajanjang	200	197	98.5	184	92.0	29.0	14.5	200	187	93.5	191	95.5	194	97.0	187	93.5
7	Lembang Jaya	Bukit Sileh	452	484	107.1	425	94.0	104.0	23.0	452	490	108.4	490	108.4	490	108.4	490	108.4
8	Danau Kembar	Simpang Tanjung Nan IV	355	345	97.2	335	94.4	47.0	13.2	355	384	108.2	398	112.1	391	110.1	384	108.2
9	Gunung Talang	Talang	394	375	95.2	375	95.2	50.0	12.7	394	368	93.4	368	93.4	368	93.4	368	93.4
10	Gunung Talang	Jua Gaek	265	277	104.5	272	102.6	31.0	11.7	265	236	89.1	237	89.4	225	84.9	236	89.1
11	Gunung Talang	Kayu Jao	237	239	100.8	222	93.7	34.0	14.3	237	214	90.3	214	90.3	207	87.3	214	90.3
12	Bukit Sundi	Muara Panas	463	481	103.9	468	101.1	76.0	16.4	463	381	82.3	383	82.7	381	82.3	381	82.3
13	IX Koto Sei. Lasi	Sungai Lasi	163	189	116.0	189	116.0	43.0	26.4	163	162	99.4	161	98.8	158	96.9	162	99.4
14	Kubung	Tanjung Bingkung	316	267	84.5	266	84.2	38.0	12.0	316	263	83.2	261	82.6	261	82.6	263	83.2
15	Kubung	Selayo	864	893	103.4	844	97.7	119.0	13.8	864	766	88.7	766	88.7	766	88.7	766	88.7
16	X Koto Diatas	Paninjauan	91	111	122.0	112	123.1	29.0	31.9	98	94	95.9	96	98.0	94	95.9	94	95.9
17	X Koto Diatas	Sulit Air	98	119	121.4	116	118.4	23.0	23.5	91	92	101.1	92	101.1	86	94.5	92	101.1
18	X Koto Singkarak	Singkarak	521	512	98.3	537	103.1	108.0	20.7	521	491	94.2	491	94.2	488	93.7	491	94.2
19	Junjung Sirih	Paninggahan	163	161	98.8	155	95.1	23.0	14.1	163	164	100.6	164	100.6	149	91.4	164	100.6
<b>JUMLAH (KAB/KOTA)</b>			<b>6,849</b>	<b>6,842</b>	<b>99.9</b>	<b>6,612</b>	<b>96.5</b>	<b>1,033</b>	<b>15.1</b>	<b>6,849</b>	<b>6,343</b>	<b>92.6</b>	<b>6,390</b>	<b>93.3</b>	<b>6,285</b>	<b>91.8</b>	<b>6,343</b>	<b>92.6</b>

Sumber: Laporan Tahunan Dinas Kesehatan Tahun 2022 (Bidang Kesmas)

TABEL 25

**CAKUPAN IMUNISASI Td PADA IBU HAMIL MENURUT KECAMATAN DAN PUSKESMAS  
KABUPATEN/KOTA SOLOK  
TAHUN 2022**

NO	KECAMATAN	PUSKESMAS	JUMLAH IBU HAMIL	IMUNISASI Td PADA IBU HAMIL											
				Td1		Td2		Td3		Td4		Td5		Td2+	
				JUMLAH	%	JUMLAH	%	JUMLAH	%	JUMLAH	%	JUMLAH	%	JUMLAH	%
1	2	3	4	5	6	7	8	9	10	11	12	13	14	15	16
1	Pantai Cermin	Surian	410	0	0.0	32	7.8	189	46.1	84	20.5	52	12.7	357	87.1
2	Lembah Gumanti	Alahan Panjang	880	1	0.1	36	4.1	142	16.1	294	33.4	302	34.3	774	88.0
3	Lembah Gumanti	Sungai Nanam	441	1	0.2	185	42.0	203	46.0	109	24.7	93	21.1	590	133.8
4	Hiliran Gumanti	Talang Babungo	390	101	25.9	117	30.0	76	19.5	43	11.0	24	6.2	260	66.7
5	Payung Sekaki	Sirukam	146	0	0.0	4	2.7	42	28.8	54	37.0	34	23.3	134	91.8
6	Tigo Lurah	Batu Bajanjang	200	25	12.5	28	14.0	26	13.0	13	6.5	10	5.0	77	38.5
7	Lembang Jaya	Bukit Sileh	452	0	0.0	0	0.0	0	0.0	0	0.0	0	0.0	0	0.0
8	Danau Kembar	Simpang Tanjung Nan IV	355	35	9.9	48	13.5	45	12.7	25	7.0	17	4.8	135	38.0
9	Gunung Talang	Talang	394	0	0.0	0	0.0	0	0.0	114	28.9	235	59.6	349	88.6
10	Gunung Talang	Jua Gaek	265	53	20.0	85	32.1	121	45.7	59	22.3	9	3.4	274	103.4
11	Gunung Talang	Kayu Jao	237	6	2.5	35	14.8	65	27.4	28	11.8	11	4.6	139	58.6
12	Bukit Sundi	Muara Panas	463	5	1.1	100	21.6	195	42.1	145	31.3	58	12.5	498	107.6
13	IX Koto Sei. Lasi	Sungai Lasi	163	157	96.3	115	70.6	28	17.2	8	4.9	42	25.8	193	118.4
14	Kubung	Tanjung Binkung	316	18	5.7	144	45.6	439	138.9	435	137.7	262	82.9	1,280	405.1
15	Kubung	Selayo	864	6	0.6	13	1.5	117	13.5	234	27.1	235	27.2	599	69.3
16	X Koto Diatas	Paninjauan	91	0	0.0	0	0.0	0	0.0	0	0.0	53	58.2	53	58.2
17	X Koto Diatas	Sulit Air	98	0	0.0	0	0.0	0	0.0	0	0.0	0	0.0	0	0.0
18	X Koto Singkarak	Singkarak	521	0	0.0	0	0.0	0	0.0	24	4.6	20	3.8	44	8.4
19	Junjung Sirih	Panningahan	163	12	7.4	41	25.2	25	15.3	18	11.0	13	8.0	97	59.5
<b>JUMLAH (KAB/KOTA)</b>			<b>6,849</b>	<b>420</b>	<b>6.1</b>	<b>983</b>	<b>14.4</b>	<b>1,713</b>	<b>25.0</b>	<b>1,687</b>	<b>24.6</b>	<b>1,470</b>	<b>21.5</b>	<b>5,853</b>	<b>85.5</b>

Sumber: Laporan Tahunan Dinas Kesehatan Tahun 2022

TABEL 26

**PERSENTASE CAKUPAN IMUNISASI Td PADA WANITA USIA SUBUR YANG TIDAK HAMIL MENURUT KECAMATAN DAN PUSKESMAS  
KABUPATEN/KOTA SOLOK  
TAHUN 2022**

NO	KECAMATAN	PUSKESMAS	JUMLAH WUS TIDAK HAMIL (15-39 TAHUN)	IMUNISASI Td PADA WUS TIDAK HAMIL									
				Td1		Td2		Td3		Td4		Td5	
				JUMLAH	%	JUMLAH	%	JUMLAH	%	JUMLAH	%	JUMLAH	%
1	2	3	4	5	6	7	8	9	10	11	12	13	14
1	Pantai Cermin	Surian	3,558	130	3.7	0	0.0	0	0.0	0	0.0	0	0.0
2	Lembah Gumanti	Alahan Panjang	7,576	29	0.4	0	0.0	0	0.0	0	0.0	0	0.0
3	Lembah Gumanti	Sungai Nanam	2,837	43	1.5	42	1.5	42	1.5	27	1.0	11	0.4
4	Hiliran Gumanti	Talang Babungo	3,564	142	4.0	0	0.0	0	0.0	0	0.0	0	0.0
5	Payung Sekaki	Sirukam	1,347	19	1.4	1	0.1	81	6.0	20	1.5	72	5.3
6	Tigo Lurah	Batu Bajaranjang	1,675	8	0.5	0	0.0	1	0.1	0	0.0	0	0.0
7	Lembang Jaya	Bukit Sileh	6,106	0	0.0	0	0.0	255	4.2	192	3.1	255	4.2
8	Danau Kembar	Simpang Tanjung Nan IV	4,954	159	3.2	134	2.7	85	1.7	55	1.1	45	0.9
9	Gunung Talang	Talang	4,097	0	0.0	0	0.0	72	1.8	12	0.3	0	0.0
10	Gunung Talang	Jua Gaek	6,213	1	0.0	0	0.0	0	0.0	0	0.0	0	0.0
11	Gunung Talang	Kayu Jao	2,132	66	3.1	110	5.2	63	3.0	116	5.4	107	5.0
12	Bukit Sundi	Muara Panas	1,354	0	0.0	129	9.5	0	0.0	0	0.0	0	0.0
13	IX Koto Sei. Lasi	Sungai Lasi	1,677	0	0.0	1	0.1	1	0.1	0	0.0	93	5.5
14	Kubung	Tanjung Bingkung	2,981	0	0.0	7	0.2	19	0.6	3	0.1	1	0.0
15	Kubung	Selayo	7,563	0	0.0	0	0.0	0	0.0	0	0.0	0	0.0
16	X Koto Diatas	Paninjauan	1,535	16	1.0	0	0.0	0	0.0	0	0.0	20	1.3
17	X Koto Diatas	Sulit Air	1,624	0	0.0	0	0.0	43	2.6	2	0.1	0	0.0
18	X Koto Singkarak	Singkarak	708	152	21.5	121	17.1	96	13.6	85	12.0	63	8.9
19	Junjung Sirih	Paninggahan	2,080	18	0.9	116	5.6	90	4.3	132	6.3	84	4.0
<b>JUMLAH (KAB/KOTA)</b>			<b>63,581</b>	<b>783</b>	<b>1.2</b>	<b>661</b>	<b>1.0</b>	<b>848</b>	<b>1.3</b>	<b>644</b>	<b>1.0</b>	<b>751</b>	<b>1.2</b>

Sumber: Laporan Tahunan Dinas Kesehatan Tahun 2022

TABEL 27

**PERSENTASE CAKUPAN IMUNISASI Td PADA WANITA USIA SUBUR (HAMIL DAN TIDAK HAMIL) MENURUT KECAMATAN DAN PUSKESMAS  
KABUPATEN/KOTA SOLOK  
TAHUN 2022**

NO	KECAMATAN	PUSKESMAS	JUMLAH WUS (15-39 TAHUN)	IMUNISASI Td PADA WUS									
				Td1		Td2		Td3		Td4		Td5	
				JUMLAH	%	JUMLAH	%	JUMLAH	%	JUMLAH	%	JUMLAH	%
1	2	3	4	5	6	7	8	9	10	11	12	13	14
1	Pantai Cermin	Surian	3,558	141	4.0	86	2.4	101	2.8	114	3.2	89	2.5
2	Lembah Gumanti	Alahan Panjang	7,576	34	0.4	56	0.7	132	1.7	212	2.8	142	1.9
3	Lembah Gumanti	Sungai Nanam	2,837	49	1.7	182	6.4	181	6.4	116	4.1	48	1.7
4	Hiliran Gumanti	Talang Babungo	390	162	41.5	29	7.4	20	5.1	3	0.8	0	0.0
5	Payung Sekaki	Sirukam	1,347	28	2.1	15	1.1	115	8.5	49	3.6	117	8.7
6	Tigo Lurah	Batu Bajaranjang	1,906	42	2.2	12	0.6	8	0.4	4	0.2	0	0.0
7	Lembang Jaya	Bukit Sileh	4,924	9	0.2	0	0.0	32	0.6	25	0.5	46	0.9
8	Danau Kembar	Simpang Tanjung Nan IV	4,954	55	1.1	0	0.0	0	0.0	0	0.0	0	0.0
9	Gunung Talang	Talang	4,097	0	0.0	83	2.0	78	1.9	95	2.3	503	12.3
10	Gunung Talang	Jua Gaek	6,345	94	1.5	93	1.5	9	0.1	1	0.0	0	0.0
11	Gunung Talang	Kayu Jao	2,132	135	6.3	304	14.3	175	8.2	199	9.3	198	9.3
12	Bukit Sundi	Muara Panas	1,354	0	0.0	129	9.5	0	0.0	0	0.0	0	0.0
13	IX Koto Sei. Lasi	Sungai Lasi	1,677	0	0.0	1	0.1	1	0.1	0	0.0	93	5.5
14	Kubung	Tanjung Binkung	2,819	15	0.5	72	2.6	178	6.3	117	4.2	53	1.9
15	Kubung	Selayo	7,563	0	0.0	13	0.2	141	1.9	241	3.2	238	3.1
16	X Koto Diatas	Paninjauan	1,332	13	1.0	2	0.2	8	0.6	53	4.0	156	11.7
17	X Koto Diatas	Sulit Air	1,834	0	0.0	0	0.0	37	2.0	5	0.3	30	1.6
18	X Koto Singkarak	Singkarak	4,451	0	0.0	3	0.1	36	0.8	105	2.4	375	8.4
19	Junjung Sirih	Paninggahan	2,257	18	0.8	116	5.1	90	4.0	132	5.8	84	3.7
<b>JUMLAH (KAB/KOTA)</b>			<b>63,353</b>	<b>795</b>	<b>1.3</b>	<b>1,196</b>	<b>1.9</b>	<b>1,342</b>	<b>2.1</b>	<b>1,471</b>	<b>2.3</b>	<b>2,172</b>	<b>3.4</b>

Sumber: Laporan Tahunan Dinas Kesehatan Tahun 2022

TABEL 28

**JUMLAH IBU HAMIL YANG MENDAPATKAN DAN MENGONSUMSI TABLET TAMBAH DARAH (TTD) MENURUT KECAMATAN DAN PUSKESMAS  
KABUPATEN/KOTA SOLOK  
TAHUN 2022**

NO	KECAMATAN	PUSKESMAS	JUMLAH IBU HAMIL	TTD (90 TABLET)			
				IBU HAMIL YANG MENDAPATKAN	%	IBU HAMIL YANG MENGONSUMSI	%
1	2	3	4	5	6	7	8
1	Pantai Cermin	Surian	410	405	98.8	405	98.8
2	Lembah Gumanti	Alahan Panjang	880	769	87.4	769	87.4
3	Lembah Gumanti	Sungai Nanam	441	430	97.5	430	97.5
4	Hiliran Gumanti	Talang Babungo	390	371	95.1	371	95.1
5	Payung Sekaki	Sirukam	146	137	93.8	137	93.8
6	Tigo Lurah	Batu Bajaranjang	200	184	92.0	184	92.0
7	Lembang Jaya	Bukit Sileh	452	425	94.0	425	94.0
8	Danau Kembar	Simpang Tanjung Nan IV	355	335	94.4	335	94.4
9	Gunung Talang	Talang	394	375	95.2	375	95.2
10	Gunung Talang	Jua Gaek	265	272	102.6	272	102.6
11	Gunung Talang	Kayu Jao	237	222	93.7	222	93.7
12	Bukit Sundi	Muara Panas	463	468	101.1	468	101.1
13	IX Koto Sei. Lasi	Sungai Lasi	163	189	116.0	189	116.0
14	Kubung	Tanjung Bingkung	316	266	84.2	266	84.2
15	Kubung	Selayo	864	844	97.7	844	97.7
16	X Koto Diatas	Paninjauan	91	112	123.1	112	123.1
17	X Koto Diatas	Sulit Air	98	116	118.4	116	118.4
18	X Koto Singkarak	Singkarak	521	537	103.1	537	103.1
19	Junjung Sirih	Panningahan	163	155	95.1	155	95.1
<b>JUMLAH (KAB/KOTA)</b>			<b>6,849</b>	<b>6,612</b>	<b>96.5</b>	<b>6,612</b>	<b>96.5</b>

Sumber: Laporan Tahunan Dinas Kesehatan Tahun 2022

TABEL 29

**PESERTA KB AKTIF METODE MODERN MENURUT JENIS KONTRASEPSI, DAN PESERTA KB AKTIF MENGALAMI EFEK SAMPING, KOMPLIKASI KEGAGALAN DAN DROP OUT MENURUT KECAMATAN DAN PUSKESMAS  
KABUPATEN/KOTA SOLOK  
TAHUN 2022**

NO	KECAMATAN	PUSKESMAS	JUMLAH PUS	PESERTA KB AKTIF METODE MODERN																		EFEK SAMPING BER-KB	%	KOMPLIKASI BER-KB	%	KEGAGALAN BER-KB	%	DROP OUT BER-KB	%
				KONDOM	%	SUNTI K	%	PIL	%	AKDR	%	MOP	%	MOW	%	IMPLAN	%	MAL	%	JUMLAH	%								
1	2	3	4	5	6	7	8	9	10	11	12	13	14	15	16	17	18	19	20	21	22	23	24	25	26	27	28	29	30
1	Pantai Cermi	Surian	3,568	38	1.4	1,877	68.5	347	12.7	84	3.1	0	0.0	80	2.9	313	11.4	0	0.0	2,739	76.8	0	0.0	0	0.0	0	0.0	1	0.0
2	Lembah Gumanti	Alahan Panjang	6,721	212	3.9	3,552	66.1	666	12.4	281	5.2	5	0.1	245	4.6	406	7.6	6	0.0	5,372	79.9	53	1.0	0	0.0	0	0.0	27	0.5
3	Lembah Gumanti	Sungai Nanam	4,291	7	0.3	2,127	76.1	292	10.4	50	1.8	7	0.3	59	2.1	247	8.8	0	0.0	2,796	65.2	30	1.1	0	0.0	0	0.0	9	0.3
4	Hiliran Gumanti	Talang Babungo	2,963	47	2.1	1,564	71.2	115	5.2	29	1.3	1	0.0	72	3.3	367	16.7	0	0.0	2,196	74.1	376	17.1	0	0.0	0	0.0	4	0.2
5	Payung Sekaki	Sirukam	1,379	10	10.6	59	62.8	22	23.4	0	0.0	0	0.0	0	0.0	3	3.2	0	0.0	94	6.8	76	80.9	0	0.0	0	0.0	4	4.3
6	Tigo Lurah	Batu Bajaranjang	1,817	5	4.4	66	57.9	33	28.9	0	0.0	0	0.0	0	0.0	10	8.8	0	0.0	114	6.3	85	74.6	0	0.0	6	5.3	0	0.0
7	Lembang Jaya	Bukit Silih	4,925	48	1.5	1,804	58.1	321	10.3	61	2.0	7	0.2	95	3.1	763	24.6	0	0.0	3,106	63.1	0	0.0	0	0.0	0	0.0	0	0.0
8	Danau Kembar	Simpang Tanjung Nan IV	3,793	13	4.2	153	49.5	41	13.3	0	0.0	0	0.0	0	0.0	102	33.0	0	0.0	309	8.1	3	1.0	0	0.0	0	0.0	0	0.0
9	Gunung Talang	Talang	3,977	25	0.9	1,611	56.3	254	8.9	259	9.1	1	0.0	46	1.6	662	23.2	0	0.0	2,859	71.9	2	0.1	0	0.0	0	0.0	0	0.0
10	Gunung Talang	Jua Gack	2,386	24	1.3	1,092	58.9	169	9.1	193	10.4	17	0.9	78	4.2	263	14.2	0	0.0	1,853	77.7	0	0.0	0	0.0	0	0.0	0	0.0
11	Gunung Talang	Kayu Jao	1,892	89	5.2	790	46.3	147	8.6	227	13.3	4	0.2	106	6.2	340	19.9	0	0.0	1,707	90.2	57	3.3	0	0.0	0	0.0	0	0.0
12	Bukit Sundi	Muara Panas	4,068	28	1.1	857	34.0	175	6.9	186	7.4	8	0.3	100	4.0	1,161	46.0	0	0.0	2,523	62.0	0	0.0	0	0.0	0	0.0	0	0.0
13	IX Koto Sei. Lasi	Sungai Lasi	1,409	30	3.0	408	41.0	128	12.9	46	4.6	0	0.0	116	11.7	267	26.8	45	4.5	995	70.6	19	1.9	0	0.0	0	0.0	105	10.6
14	Kubung	Tanjung Bingkung	2,280	54	3.9	625	44.7	123	8.8	185	13.2	1	0.1	171	12.2	237	17.0	0	0.0	1,397	61.3	0	0.0	0	0.0	0	0.0	1	0.1
15	Kubung	Selayo	6,420	108	2.7	2,238	56.9	420	10.7	384	9.8	0	0.0	20	0.5	760	19.3	0	0.0	3,930	61.2	0	0.0	0	0.0	0	0.0	0	0.0
16	X Koto Diatas	Paninjauan	1,222	9	1.3	290	42.8	77	11.4	46	6.8	0	0.0	45	6.6	211	31.1	723	106.6	678	55.5	5	0.7	0	0.0	0	0.0	14	2.1
17	X Koto Diatas	Sulit Air	1,108	16	2.2	368	49.6	41	5.5	76	10.2	0	0.0	95	12.8	146	19.7	0	0.0	742	67.0	0	0.0	0	0.0	0	0.0	14	1.9
18	X Koto Singkarak	Singkarak	4,038	101	4.0	1,369	53.9	219	8.6	182	7.2	6	0.2	282	11.1	377	14.8	0	0.0	2,542	63.0	0	0.0	0	0.0	0	0.0	0	0.0
19	Jurjung Sirih	Panningahan	1,352	4	1.1	207	58.6	53	15.0	18	5.1	0	0.0	48	13.6	23	6.5	0	0.0	353	26.1	0	0.0	0	0.0	0	0.0	0	0.0
<b>JUMLAH (KAB/KOTA)</b>			<b>59,609</b>	<b>868</b>	<b>2.4</b>	<b>21,057</b>	<b>58.1</b>	<b>3,643</b>	<b>10.1</b>	<b>2,307</b>	<b>6.4</b>	<b>57</b>	<b>0.2</b>	<b>1,658</b>	<b>4.6</b>	<b>6,658</b>	<b>18.4</b>	<b>774</b>	<b>2.1</b>	<b>36,248</b>	<b>60.8</b>	<b>706</b>	<b>1.9</b>	<b>0</b>	<b>0.0</b>	<b>6</b>	<b>0.0</b>	<b>179</b>	<b>0.5</b>

Sumber: Laporan Tahunan Dinas Kesehatan Tahun 2022  
Reterangan:  
AKDR: Alat Kontrasepsi Dalam Rahim  
MOP : Metode Operasi Pria  
MOW : Metode Operasi Wanita  
MAL : Metode Amenore Laktasi

TABEL 30

**PASANGAN USIA SUBUR (PUS) DENGAN STATUS 4 TERLALU (4T) DAN ALKI YANG MENJADI PESERTA KB AKTIF  
MENURUT KECAMATAN, DAN PUSKESMAS  
KABUPATEN/KOTA SOLOK  
TAHUN 2022**

NO	KECAMATAN	PUSKESMAS	JUMLAH PUS	PUS 4T	%	PUS 4T PADA KB AKTIF	%	PUS ALKI	%	PUS ALKI PADA KB AKTIF	%
1	2	3	4	5	6	7	8	9	10	11	12
1	Pantai Cermin	Surian	3,568	941	26.4	916	97.3	0	0.0	0	0.0
2	Lembah Gumanti	Alahan Panjang	6,721	2,256	33.6	1,551	68.8	0	0.0	0	0.0
3	Lembah Gumanti	Sungai Nanam	4,291	272	6.3	348	127.9	5	0.0	4	80.0
4	Hiliran Gumanti	Talang Babungo	2,963	1,487	50.2	977	65.7	977	0.3	0	0.0
5	Payung Sekaki	Sirukam	1,379	92	6.7	24	26.1	0	0.0	0	0.0
6	Tigo Lurah	Batu Bajanjang	1,817	141	7.8	0	0.0	0	0.0	0	0.0
7	Lembang Jaya	Bukit Sileh	4,925	432	8.8	28	6.5	67	0.0	0	0.0
8	Danau Kembar	Simpang Tanjung Nan IV	3,793	677	17.8	1	0.1	2	0.0	2	100.0
9	Gunung Talang	Talang	3,977	2,122	53.4	1,048	49.4	0	0.0	0	0.0
10	Gunung Talang	Jua Gaek	2,386	241	10.1	165	68.5	10	0.0	9	90.0
11	Gunung Talang	Kayu Jao	1,892	168	8.9	0	0.0	35	0.0	20	57.1
12	Bukit Sundi	Muara Panas	4,068	53	1.3	91	171.7	54	0.0	24	44.4
13	IX Koto Sei. Lasi	Sungai Lasi	1,409	145	10.3	71	49.0	54	0.0	54	100.0
14	Kubung	Tanjung Bingkung	2,280	291	12.8	61	21.0	0	0.0	0	0.0
15	Kubung	Selayo	6,420	147	2.3	26	17.7	182	0.0	162	89.0
16	X Koto Diatas	Paninjauan	1,222	309	25.3	0	0.0	0	0.0	0	0.0
17	X Koto Diatas	Sulit Air	1,108	0	0.0	0	0.0	0	0.0	0	0.0
18	X Koto Singkarak	Singkarak	4,038	184	4.6	0	0.0	856	0.2	320	37.4
19	Junjung Sirih	Panningahan	1,352	817	60.4	0	0.0	0	0.0	0	0.0
<b>JUMLAH (KAB/KOTA)</b>			<b>59,609</b>	<b>10,775</b>	18.1	<b>5,307</b>	49.3	<b>2,242</b>	0.0	<b>595</b>	26.5

Sumber: Laporan Tahunan Dinas Kesehatan (Kesmas)

Keterangan :

ALKI : Anemia, LiLA<23,5, Penyakit Kronis, dan IMS

4 Terlalu (4T), yaitu : 1) berusia kurang dari 20 tahun; 2) berusia lebih dari 35 tahun; 3) telah memiliki anak hidup lebih dari 3 orang; anak dengan lainnya kurang dari 2 tahun, atau

4) jarak kelahiran antara satu



TABEL 31

**CAKUPAN DAN PROPORSI PESERTA KB PASCA PERSALINAN MENURUT JENIS KONTRASEPSI, KECAMATAN, DAN PUSKESMAS  
KABUPATEN/KOTA SOLOK  
TAHUN 2022**

NO	KECAMATAN	PUSKESMAS	JUMLAH IBU BERSALIN	PESERTA KB PASCA PERSALINAN																	
				KONDOM	%	SUNTIK	%	PIL	%	AKDR	%	MOP	%	MOW	%	IMPLAN	%	MAL	%	JUMLAH	%
1	2	3	4	5	6	7	8	9	10	11	12	13	14	15	16	17	18	19	20	21	22
1	Pantai Cermin	Surian	410	0	0.0	9	37.5	0	0.0	7	29.2	0	0.0	0	0.0	8	33.3	0	0.0	24	5.9
2	Lembah Gumanti	Alahan Panjang	880	0	0.0	5	29.4	0	0.0	5	29.4	0	0.0	6	35.3	1	5.9	0	0.0	17	1.9
3	Lembah Gumanti	Sungai Nanam	441	2	33.3	3	50.0	0	0.0	0	0.0	0	0.0	0	0.0	1	16.7	0	0.0	6	1.4
4	Hiliran Gumanti	Talang Babungo	390	0	0.0	6	100.0	0	0.0	0	0.0	0	0.0	0	0.0	0	0.0	0	0.0	6	1.5
5	Payung Sekaki	Sirukam	146	1	33.3	1	33.3	0	0.0	0	0.0	0	0.0	0	0.0	1	33.3	0	0.0	3	2.1
6	Tigo Lurah	Batu Bajaranjang	200	0	0.0	0	0.0	0	0.0	0	0.0	0	0.0	0	0.0	2	100.0	0	0.0	2	1.0
7	Lembang Jaya	Bukit Sileh	452	0	0.0	0	0.0	0	0.0	0	0.0	0	0.0	0	0.0	0	0.0	0	0.0	0	0.0
8	Danau Kembar	Simpang Tanjung Nan IV	355	0	0.0	4	100.0	0	0.0	0	0.0	0	0.0	0	0.0	0	0.0	0	0.0	4	1.1
9	Gunung Talang	Talang	394	0	0.0	8	28.6	1	3.6	2	7.1	0	0.0	1	3.6	16	57.1	0	0.0	28	7.1
10	Gunung Talang	Jua Gaek	265	0	0.0	13	86.7	0	0.0	0	0.0	0	0.0	0	0.0	2	13.3	0	0.0	15	5.7
11	Gunung Talang	Kayu Jao	237	0	0.0	0	0.0	0	0.0	0	0.0	0	0.0	1	100.0	0	0.0	0	0.0	1	0.4
12	Bukit Sundi	Muara Panas	463	0	0.0	6	54.5	0	0.0	2	18.2	0	0.0	0	0.0	3	27.3	0	0.0	11	2.4
13	IX Koto Sei. Lasi	Sungai Lasi	163	0	0.0	2	66.7	0	0.0	0	0.0	0	0.0	0	0.0	1	33.3	0	0.0	3	1.8
14	Kubung	Tanjung Bungkung	316	0	0.0	1	33.3	0	0.0	0	0.0	0	0.0	2	66.7	0	0.0	0	0.0	3	0.9
15	Kubung	Selayo	864	0	0.0	2	50.0	0	0.0	0	0.0	0	0.0	0	0.0	2	50.0	0	0.0	4	0.5
16	X Koto Diatas	Paninjauan	98	0	0.0	0	0.0	0	0.0	0	0.0	0	0.0	0	0.0	0	0.0	0	0.0	0	0.0
17	X Koto Diatas	Sulit Air	91	0	0.0	0	0.0	0	0.0	0	0.0	0	0.0	0	0.0	0	0.0	0	0.0	0	0.0
18	X Koto Singkarak	Singkarak	521	0	0.0	0	0.0	0	0.0	0	0.0	0	0.0	0	0.0	0	0.0	0	0.0	0	0.0
19	Junjung Sirih	Paninggahan	163	0	0.0	0	0.0	0	0.0	0	0.0	0	0.0	0	0.0	0	0.0	0	0.0	0	0.0
<b>JUMLAH (KAB/KOTA)</b>			<b>6,849</b>	<b>3</b>	<b>2.4</b>	<b>60</b>	<b>47.2</b>	<b>1</b>	<b>0.8</b>	<b>16</b>	<b>12.6</b>	<b>0</b>	<b>0.0</b>	<b>10</b>	<b>7.9</b>	<b>37</b>	<b>29.1</b>	<b>0</b>	<b>0.0</b>	<b>127</b>	<b>1.9</b>

Sumber: Laporan Tahunan Dinas Kesehatan

TABEL 32

**JUMLAH DAN PERSENTASE KOMPLIKASI KEBIDANAN  
MENURUT JENIS KELAMIN, KECAMATAN, DAN PUSKESMAS  
KABUPATEN/KOTA SOLOK  
TAHUN 2022**

NO	KECAMATAN	PUSKESMAS	JUMLAH IBU HAMIL	PERKIRAAN BUMIL DENGAN KOMPLIKASI KEBIDANAN	BUMIL DENGAN KOMPLIKASI KEBIDANAN YANG DITANGANI		JUMLAH KOMPLIKASI KEBIDANAN											JUMLAH KOMPLIKASI DALAM KEHAMILAN	JUMLAH KOMPLIKASI DALAM PERSALINAN	JUMLAH KOMPLIKASI PASCA PERSALINAN (NIFAS)	
					JUMLAH	%	KURANG ENERGI KRONIS (KEK)	ANEMIA	PERDARAHAN	TUBERKULOSIS	MALARIA	INFEKSI LAINNYA	PREKLAMPSIA / EKLAMPSIA	DIABETES MELITUS	JANTUNG	COVID-19	PENYEBAB LAINNYA				
																					8
1	2	3	4	5	6	7	8	9	10	11	12	13	14	15	16	17	18	19	20	21	22
1	Pantai Cermin	Surian	410	82	175	213%	69	84	4	0	0	0	7	0	1	0	10	163	8	4	
2	Lembah Gumanti	Alahan Panjang	880	176	214	122%	70	118	2	0	0	0	21	0	3	0	0	78	133	3	
3	Lembah Gumanti	Sungai Nanam	441	88	97	110%	15	54	1	0	0	0	10	0	0	0	17	28	67	2	
4	Hiliran Gumanti	Talang Babungo	390	78	203	260%	98	87	3	0	0	0	15	0	0	0	0	101	100	2	
5	Payung Sekaki	Sirukam	146	29	57	195%	23	14	1	0	0	0	2	0	0	0	17	40	17	0	
6	Tigo Lurah	Batu Bajaranjang	200	40	14	35%	2	2	1	0	0	0	1	1	0	0	7	12	2	0	
7	Lembang Jaya	Bukit Sileh	452	90	70	77%	32	34	2	0	0	0	2	0	0	0	0	15	54	1	
8	Danau Kembar	Simpang Tanjung Nan IV	355	71	89	125%	30	45	0	0	0	0	14	0	0	0	0	73	11	5	
9	Gunung Talang	Talang	394	79	69	88%	18	35	6	0	0	0	7	0	0	0	3	32	36	1	
10	Gunung Talang	Jua Gaek	265	53	141	266%	40	99	0	1	0	0	0	1	0	0	0	74	66	1	
11	Gunung Talang	Kayu Jao	237	47	98	207%	34	29	0	0	0	0	0	0	0	0	35	98	0	0	
12	Bukit Sundi	Muara Panas	463	93	196	212%	53	39	1	0	0	0	6	0	0	0	97	105	91	0	
13	IX Koto Sei. Lasi	Sungai Lasi	163	33	71	218%	19	52	0	0	0	0	0	0	0	0	0	71	0	0	
14	Kubung	Tanjung Bingkung	316	63	154	244%	26	107	3	0	0	0	4	2	2	2	8	143	10	1	
15	Kubung	Selayo	864	173	173	100%	32	141	0	0	0	0	0	0	0	0	0	173	0	0	
16	X Koto Diatas	Paninjauan	91	18	27	148%	14	12	0	0	0	0	0	1	0	0	0	16	11	0	
17	X Koto Diatas	Sulit Air	98	20	49	250%	12	36	0	1	0	0	0	0	0	0	0	32	17	0	
18	X Koto Singkarak	Singkarak	521	104	332	319%	74	247	2	0	0	0	7	2	0	0	0	332	0	0	
19	Junjung Sirih	Panningahan	163	33	45	138%	6	38	0	0	0	0	1	0	0	0	0	45	0	0	
<b>JUMLAH (KAB/KOTA)</b>			<b>6,849</b>	<b>1,370</b>	<b>2,274</b>	166%	<b>667</b>	<b>1,273</b>	<b>26</b>	<b>2</b>	<b>0</b>	<b>0</b>	<b>97</b>	<b>7</b>	<b>6</b>	<b>2</b>	<b>194</b>	<b>1,631</b>	<b>623</b>	<b>20</b>	

Sumber: Laporan Tahunan Dinas Kesehatan (Bidang Kesmas)

TABEL 33

**JUMLAH DAN PERSENTASE KOMPLIKASI NEONATAL  
MENURUT JENIS KELAMIN, KECAMATAN, DAN PUSKESMAS  
KABUPATEN/KOTA SOLOK  
TAHUN 2022**

NO	KECAMATAN	PUSKESMAS	JUMLAH LAHIR HIDUP			PERKIRAAN NEONATAL KOMPLIKASI			JUMLAH KOMPLIKASI PADA NEONATUS															
			L	P	L + P	L	P	L + P	BBLR		ASFIKSI		INFEKSI		TETANUS NEONATORUM		KELAINAN KONGENITAL		COVID-19		LAIN-LAIN		TOTAL	
									JUMLAH	%	JUMLAH	%	JUMLAH	%	JUMLAH	%	JUMLAH	%	JUMLAH	%	JUMLAH	%	JUMLAH	%
1	2	3	4	5	6	7	8	9	10	11	12	13	14	15	16	17	18	19	20	21	22	23	24	25
1	Pantai Cermin	Surian	208	186	394	31	28	59	14	23.7	2	3.4	0	0.0	0	0.0	0	0.0	0	0.0	0	0.0	16	27.1
2	Lembah Gumanti	Alahan Panjang	404	340	744	61	51	112	22	19.7	2	1.8	0	0.0	0	0.0	0	0.0	0	0.0	1	0.9	25	22.4
3	Lembah Gumanti	Sungai Nanam	235	199	434	35	30	65	27	41.5	1	1.5	0	0.0	0	0.0	0	0.0	0	0.0	0	0.0	28	43.0
4	Hiliran Gumanti	Talang Babungo	177	161	338	27	24	51	16	31.6	11	21.7	2	3.9	0	0.0	2	3.9	0	0.0	3	5.9	34	67.1
5	Payung Sekaki	Sirukam	63	54	117	9	8	18	10	57.0	0	0.0	0	0.0	0	0.0	0	0.0	0	0.0	0	0.0	10	57.0
6	Tigo Lurah	Batu Bajanjang	117	72	189	18	11	28	2	7.1	0	0.0	0	0.0	0	0.0	0	0.0	0	0.0	2	7.1	4	14.1
7	Lembang Jaya	Bukit Sileh	273	210	483	41	32	72	17	23.5	0	0.0	0	0.0	0	0.0	0	0.0	0	0.0	0	0.0	17	23.5
8	Danau Kembar	Simpang Tanjung Nan IV	230	173	403	35	26	60	0	0.0	0	0.0	0	0.0	0	0.0	0	0.0	0	0.0	0	0.0	0	0.0
9	Gunung Talang	Talang	201	166	367	30	25	55	22	40.0	0	0.0	0	0.0	0	0.0	2	3.6	0	0.0	0	0.0	24	43.6
10	Gunung Talang	Jua Gaek	122	110	232	18	17	35	12	34.5	0	0.0	0	0.0	0	0.0	0	0.0	0	0.0	0	0.0	12	34.5
11	Gunung Talang	Kayu Jao	118	95	213	18	14	32	9	28.2	0	0.0	0	0.0	0	0.0	0	0.0	0	0.0	3	9.4	12	37.6
12	Bukit Sundi	Muara Panas	210	175	385	32	26	58	13	22.5	2	3.5	2	3.5	0	0.0	0	0.0	0	0.0	6	10.4	23	39.8
13	IX Koto Sei. Lasi	Sungai Lasi	98	65	163	15	10	24	6	24.5	0	0.0	0	0.0	0	0.0	0	0.0	0	0.0	0	0.0	6	24.5
14	Kubung	Tanjung Bingkung	119	135	254	18	20	38	11	28.9	0	0.0	0	0.0	0	0.0	1	2.6	0	0.0	0	0.0	12	31.5
15	Kubung	Selayo	435	334	769	65	50	115	0	0.0	0	0.0	0	0.0	0	0.0	0	0.0	0	0.0	0	0.0	0	0.0
16	X Koto Diatas	Paninjauan	55	43	98	8	6	15	0	0.0	0	0.0	0	0.0	0	0.0	0	0.0	0	0.0	0	0.0	0	0.0
17	X Koto Diatas	Sulit Air	57	37	94	9	6	14	3	21.3	7	49.6	0	0.0	0	0.0	0	0.0	0	0.0	0	0.0	10	70.9
18	X Koto Singkarak	Singkarak	259	233	492	39	35	74	2	2.7	2	2.7	0	0.0	0	0.0	0	0.0	0	0.0	0	0.0	4	5.4
19	Junjung Sirih	Paninggahan	98	66	164	15	10	25	4	16.3	0	0.0	0	0.0	0	0.0	0	0.0	0	0.0	0	0.0	4	16.3
<b>JUMLAH (KAB/KOTA)</b>			<b>3,479</b>	<b>2,854</b>	<b>6,333</b>	<b>522</b>	<b>428</b>	<b>950</b>	<b>190</b>	<b>20.0</b>	<b>27</b>	<b>2.8</b>	<b>4</b>	<b>0.4</b>	<b>0</b>	<b>0.0</b>	<b>5</b>	<b>0.5</b>	<b>0</b>	<b>0.0</b>	<b>15</b>	<b>1.6</b>	<b>241</b>	<b>25.4</b>

Sumber: laporan Tahunan Dinas Kesehatan (Bidang Kesmas)

TABEL 34

**JUMLAH KEMATIAN NEONATAL, POST NEONATAL, BAYI, DAN BALITA MENURUT JENIS KELAMIN, KECAMATAN, DAN PUSKESMAS  
KABUPATEN/KOTA SOLOK  
TAHUN 2022**

NO	KECAMATAN	PUSKESMAS	JUMLAH KEMATIAN															
			LAKI - LAKI					PEREMPUAN					LAKI - LAKI + PEREMPUAN					
			NEONATAL	POST NEONATAL	BALITA			NEONATAL	POST NEONATAL	BALITA			NEONATAL	POST NEONATAL	BALITA			
					BAYI	ANAK BALITA	JUMLAH TOTAL			BAYI	ANAK BALITA	JUMLAH TOTAL			BAYI	ANAK BALITA	JUMLAH TOTAL	
1	2	3	4	5	6	7	8	9	10	11	14	15	16	17	18	21	22	
1	Pantai Cermin	Surian	3	0	3	1	4	0	0	0	0	0	0	3	0	3	1	4
2	Lembah Gumanti	Alahan Panjang	4	1	5	2	7	1	0	1	1	2	5	1	6	3	9	
3	Lembah Gumanti	Sungai Nanam	1	0	1	0	1	0	0	0	1	1	1	0	1	1	2	
4	Hiliran Gumanti	Talang Babungo	2	1	3	0	3	2	0	2	0	2	4	1	5	0	5	
5	Payung Sekaki	Sirukam	0	0	0	0	0	0	0	0	0	0	0	0	0	0	0	
6	Tigo Lurah	Batu Bajanjang	1	0	1	0	1	0	0	0	0	0	1	0	1	0	1	
7	Lembang Jaya	Bukit Sileh	0	0	0	0	0	1	1	2	0	2	1	1	2	0	2	
8	Danau Kembar	Simpang Tanjung Nan IV	1	2	3	0	3	2	2	4	0	4	3	4	7	0	7	
9	Gunung Talang	Talang	1	0	1	0	1	1	0	1	0	1	2	0	2	0	2	
10	Gunung Talang	Jua Gaek	3	0	3	1	4	1	1	2	1	3	4	1	5	2	7	
11	Gunung Talang	Kayu Jao	1	1	2	1	3	1	1	2	0	2	2	2	4	1	5	
12	Bukit Sundi	Muara Panas	2	4	6	0	6	0	2	2	1	3	2	6	8	1	9	
13	IX Koto Sei. Lasi	Sungai Lasi	2	0	2	0	2	0	0	0	0	0	2	0	2	0	2	
14	Kubung	Tanjung Bingkung	1	0	1	0	1	0	0	0	0	0	1	0	1	0	1	
15	Kubung	Selayo	3	1	4	0	4	2	2	4	1	5	5	3	8	1	9	
16	X Koto Diatas	Paninjauan	0	1	1	0	1	0	1	1	0	1	0	2	2	0	2	
17	X Koto Diatas	Sulit Air	0	0	0	0	0	0	0	0	0	0	0	0	0	0	0	
18	X Koto Singkarak	Singkarak	1	2	3	1	4	0	1	1	0	1	1	3	4	1	5	
19	Junjung Sirih	Paninggahan	1	0	1	0	1	1	1	2	1	3	2	1	3	1	4	
JUMLAH (KAB/KOTA)			27	13	40	6	46	12	12	24	6	30	39	25	64	12	76	
<b>ANGKA KEMATIAN (DILAPORKAN)</b>			<b>7.8</b>		<b>11.5</b>	<b>1.7</b>	<b>13.2</b>	<b>4.2</b>		<b>8.4</b>	<b>2.1</b>	<b>10.5</b>	<b>6.2</b>		<b>10.1</b>	<b>1.9</b>	<b>12.0</b>	

Sumber: laporan Tahunan Dinas Kesehatan (Bidang Kesmas)

Keterangan : - Angka Kematian (dilaporkan) tersebut di atas belum tentu menggambarkan AKN/AKB/AKABA yang sebenarnya di populasi

TABEL 35

**PENYEBAB KEMATIAN NEONATAL DAN POST NEONATAL MENURUT PENYEBAB UTAMA, KECAMATAN, DAN PUSKESMAS  
KABUPATEN/KOTA SOLOK  
TAHUN 2022**

NO	KECAMATAN	PUSKESMAS	PENYEBAB KEMATIAN NEONATAL (0-28 HARI)								PENYEBAB KEMATIAN POST NEONATAL (29 HARI-11 BULAN)								
			BBLR DAN PREMATURITAS	ASFIKSA	TETANUS NEONATORUM	INFEKSI	KELAINAN KONGENITAL	COVID-19	KELAINAN CARDIOVASKULAR DAN RESPIRATORI	LAIN- LAIN	KONDISI PERINATAL	PNEUMONIA	DIARE	KELAINAN KONGENITAL JANTUNG	KELAINAN KONGENITAL LANNYA	MENINGITIS	PENYAKIT SARAF	DEMAM BERDARAH	LAIN-LAIN
1	2	3	4	5	6	7	8	9	10	11	12	13	14	15	16	17	18	19	20
1	Pantai Cermi	Surian	2	2	0	0	0	0	0	0	0	0	0	0	0	0	0	0	0
2	Lembah Gumanti	Alahan Panjang	3	1	0	0	0	0	0	0	0	0	0	0	0	0	0	0	2
3	Lembah Gumanti	Sungai Nanam	1	0	0	0	0	0	0	0	0	0	0	0	0	0	0	0	0
4	Hiliran Gumanti	Talang Babungo	1	1	0	0	2	0	0	0	0	2	0	0	1	0	0	0	0
5	Payung Sekaki	Sirukam	0	0	0	0	0	0	0	0	0	0	0	0	0	0	0	0	0
6	Tigo Lurah	Batu Bajaran	1	0	0	0	0	0	0	0	0	0	0	0	0	0	0	0	0
7	Lembang Jaya	Bukit Sileh	0	0	0	0	0	0	0	0	0	0	0	0	0	0	0	0	1
8	Danau Kembar	Simpang Tanjung Nan IV	0	0	0	0	1	0	0	1	0	0	0	0	0	0	0	0	4
9	Gunung Talang	Talang	1	0	0	0	2	0	0	0	0	0	0	0	0	0	0	0	1
10	Gunung Talang	Jua Gaek	0	0	0	0	1	0	0	3	0	0	0	0	0	0	0	0	1
11	Gunung Talang	Kayu Jao	0	0	0	0	0	0	0	1	0	0	0	0	0	0	0	0	2
12	Bukit Sundi	Muara Panas	0	1	0	1	0	0	0	0	1	0	0	0	0	0	0	0	3
13	IX Koto Sei. Lasi	Sungai Lasi	0	2	0	0	0	0	0	0	0	0	0	0	0	0	0	0	0
14	Kubung	Tanjung Bingkung	1	0	0	0	0	0	0	1	0	0	0	0	0	0	0	0	0
15	Kubung	Selayo	2	0	0	0	1	0	0	2	0	0	0	0	0	0	0	0	3
16	X Koto Diatas	Paninjauan	0	0	0	0	0	0	0	0	0	0	0	0	0	0	0	0	0
17	X Koto Diatas	Sulit Air	0	0	0	0	0	0	0	0	0	0	0	0	0	0	0	0	1
18	X Koto Singkarak	Singkarak	1	1	0	1	0	0	0	0	0	0	1	0	0	0	0	0	1
19	Junjung Sirih	Paninggahan	0	0	0	0	0	0	0	1	0	0	0	0	0	0	0	0	1
<b>JUMLAH (KAB/KOTA)</b>			<b>13</b>	<b>8</b>	<b>0</b>	<b>2</b>	<b>7</b>	<b>0</b>	<b>0</b>	<b>9</b>	<b>0</b>	<b>3</b>	<b>1</b>	<b>0</b>	<b>1</b>	<b>0</b>	<b>0</b>	<b>0</b>	<b>20</b>

Sumber: laporan Tahunan Dinas Kesehatan (Bidang Kesmas)

TABEL 36

**JUMLAH KEMATIAN ANAK BALITA MENURUT PENYEBAB UTAMA, KECAMATAN, DAN PUSKESMAS  
KABUPATEN/KOTA SOLOK  
TAHUN 2022**

NO	KECAMATAN	PUSKESMAS	PENYEBAB KEMATIAN ANAK BALITA (12-59 BULAN)									
			PNEUMONIA	KELAINAN KONGENITAL	PENYAKIT SARAF	DEMAM BERDARAH	KELAINAN KONGENITAL JANTUNG	KECELAKAAN LALU LINTAS	KELAINAN KONGENITAL LAINNYA	TENGGELAM	INFEKSI PARASIT	LAIN-LAIN
1	2	3	4	5	6	7	8	9	10	11	12	13
1	Pantai Cermin	Surian	0	0	0	0	0	0	0	0	0	1
2	Lembah Gumanti	Alahan Panjang	0	0	0	0	0	0	0	0	0	3
3	Lembah Gumanti	Sungai Nanam	0	0	0	0	0	0	0	0	0	1
4	Hiliran Gumanti	Talang Babungo	0	0	0	0	0	0	0	0	0	0
5	Payung Sekaki	Sirukam	0	0	0	0	0	0	0	0	0	0
6	Tigo Lurah	Batu Bajaranjang	0	0	0	0	0	0	0	0	0	0
7	Lembang Jaya	Bukit Sileh	0	0	0	0	0	0	0	0	0	0
8	Danau Kembar	Simpang Tanjung Nan IV	0	0	0	0	0	0	0	0	0	0
9	Gunung Talang	Talang	0	0	0	0	0	0	0	0	0	0
10	Gunung Talang	Jua Gaek	0	0	0	0	0	0	0	0	0	2
11	Gunung Talang	Kayu Jao	0	0	0	0	0	0	0	0	0	1
12	Bukit Sundi	Muara Panas	0	0	0	0	0	0	0	0	0	1
13	IX Koto Sei. Lasi	Sungai Lasi	0	0	0	0	0	0	0	0	0	0
14	Kubung	Tanjung Bingkung	0	0	0	0	0	0	0	0	0	0
15	Kubung	Selayo	0	0	0	0	0	0	0	0	0	1
16	X Koto Diatas	Paninjauan	0	0	0	0	0	0	0	0	0	0
17	X Koto Diatas	Sulit Air	0	0	0	0	0	0	0	0	0	0
18	X Koto Singkarak	Singkarak	1	0	0	0	0	0	0	0	0	0
19	Junjung Sirih	Paninggahan	0	0	0	0	0	0	0	0	0	1
<b>JUMLAH (KAB/KOTA)</b>			<b>1</b>	<b>0</b>	<b>0</b>	<b>0</b>	<b>0</b>	<b>0</b>	<b>0</b>	<b>0</b>	<b>0</b>	<b>11</b>

Sumber: laporan Tahunan Dinas Kesehatan (Bidang Kesmas)

TABEL 37

**BAYI BERAT BADAN LAHIR RENDAH (BBLR) DAN PREMATUR MENURUT JENIS KELAMIN, KECAMATAN, DAN PUSKESMAS  
KABUPATEN/KOTA SOLOK  
TAHUN 2022**

NO	KECAMATAN	PUSKESMAS	JUMLAH LAHIR HIDUP			BAYI BARU LAHIR DITIMBANG						BAYI BBLR						PREMATUR					
						L		P		L + P		L		P		L + P		L		P		L + P	
			L	P	L + P	JUMLAH	%	JUMLAH	%	JUMLAH	%	JUMLAH	%	JUMLAH	%	JUMLAH	%	JUMLAH	%	JUMLAH	%	JUMLAH	%
1	2	3	4	5	6	7	8	9	10	11	12	13	14	15	16	17	18	19	20	21	22	23	24
1	Pantai Cermin	Surian	208	186	394	208	100.0	186	100.0	394	100.0	4	1.9	10	5.4	14	3.6	1	0.5	2	1.1	3	0.8
2	Lembah Gumanti	Alahan Panjang	404	340	744	404	100.0	340	100.0	744	100.0	15	3.7	10	2.9	25	3.4	15	3.7	6	1.8	21	2.8
3	Lembah Gumanti	Sungai Nanam	235	199	434	235	100.0	199	100.0	434	100.0	12	5.1	15	7.5	27	6.2	11	4.7	9	4.5	20	4.6
4	Hiliran Gumanti	Talang Babungo	177	161	338	177	100.0	161	100.0	338	100.0	6	3.4	10	6.2	16	4.7	5	2.8	2	1.2	7	2.1
5	Payung Sekaki	Sirukam	63	54	117	63	100.0	54	100.0	117	100.0	1	1.6	1	1.9	2	1.7	0	0.0	0	0.0	0	0.0
6	Tigo Lurah	Batu Bajaranjang	117	72	189	117	100.0	72	100.0	189	100.0	3	2.6	3	4.2	6	3.2	0	0.0	0	0.0	0	0.0
7	Lembang Jaya	Bukit Sileh	273	210	483	273	100.0	210	100.0	483	100.0	12	4.4	7	3.3	19	3.9	0	0.0	1	0.5	1	0.2
8	Danau Kembar	Simpang Tanjung Nan IV	230	173	403	230	100.0	173	100.0	403	100.0	17	7.4	11	6.4	28	6.9	0	0.0	2	1.2	2	0.5
9	Gunung Talang	Talang	201	166	367	201	100.0	166	100.0	367	100.0	7	3.5	15	9.0	22	6.0	0	0.0	1	0.6	1	0.3
10	Gunung Talang	Jua Gaek	122	110	232	122	100.0	110	100.0	232	100.0	7	5.7	4	3.6	11	4.7	1	0.8	1	0.9	2	0.9
11	Gunung Talang	Kayu Jao	118	95	213	118	100.0	95	100.0	213	100.0	9	7.6	-	0.0	9	4.2	6	5.1	2	2.1	8	3.8
12	Bukit Sundi	Muara Panas	210	175	385	210	100.0	175	100.0	385	100.0	6	2.9	7	4.0	13	3.4	4	1.9	2	1.1	6	1.6
13	IX Koto Sei. Lasi	Sungai Lasi	98	65	163	98	100.0	65	100.0	163	100.0	2	2.0	-	0.0	2	1.2	3	3.1	3	4.6	6	3.7
14	Kubung	Tanjung Bingkung	119	135	254	119	100.0	135	100.0	254	100.0	7	5.9	7	5.2	14	5.5	5	4.2	1	0.7	6	2.4
15	Kubung	Selayo	435	334	769	435	100.0	334	100.0	769	100.0	11	2.5	8	2.4	19	2.5	5	1.1	6	1.8	11	1.4
16	X Koto Diatas	Paninjauan	55	43	98	55	100.0	43	100.0	98	100.0	5	9.1	1	2.3	6	6.1	1	1.8	0	0.0	1	1.0
17	X Koto Diatas	Sulit Air	57	37	94	57	100.0	37	100.0	94	100.0	3	5.3	-	0.0	3	3.2	2	3.5	0	0.0	2	2.1
18	X Koto Singkarak	Singkarak	259	233	492	259	100.0	233	100.0	492	100.0	8	3.1	8	3.4	16	3.3	1	0.4	3	1.3	4	0.8
19	Junjung Sirih	Paninggahan	98	66	164	98	100.0	66	100.0	164	100.0	1	1.0	3	4.5	4	2.4	1	1.0	1	1.5	2	1.2
	<b>JUMLAH (KAB/KOTA)</b>		<b>3,479</b>	<b>2,854</b>	<b>6,333</b>	<b>3,479</b>	<b>100.0</b>	<b>2,854</b>	<b>100.0</b>	<b>6,333</b>	<b>100.0</b>	<b>136</b>	<b>3.9</b>	<b>120</b>	<b>4.2</b>	<b>256</b>	<b>4.0</b>	<b>61</b>	<b>1.8</b>	<b>42</b>	<b>1.5</b>	<b>103</b>	<b>1.6</b>

Sumber: laporan Tahunan Dinas Kesehatan (Bidang Kesmas)

TABEL 38

**CAKUPAN KUNJUNGAN NEONATAL MENURUT JENIS KELAMIN, KECAMATAN, DAN PUSKESMAS  
KABUPATEN/KOTA SOLOK  
TAHUN 2022**

NO	KECAMATAN	PUSKESMAS	JUMLAH LAHIR HIDUP			KUNJUNGAN NEONATAL 1 KALI (KN1)						KUNJUNGAN NEONATAL 3 KALI (KN LENGKAP)						BAYI BARU LAHIR YANG DILAKUKAN SCREENING HIPOTIROID KONGENITAL					
						L		P		L + P		L		P		L + P		L		P		L + P	
			4	5	6	7	8	9	10	11	12	13	14	15	16	17	18	19	20	21	22	23	24
1	Pantai Cermin	Surian	208	186	394	207	99.5	186	100.0	393	99.7	205	98.6	186	100.0	391	99.2	0	0.0	0	0.0	0	0.0
2	Lembah Gumanti	Alahan Panjang	404	340	744	404	100.0	340	100.0	744	100.0	398	98.5	339	99.7	737	99.1	0	0.0	0	0.0	0	0.0
3	Lembah Gumanti	Sungai Nanam	235	199	434	234	99.6	199	100.0	433	99.8	230	97.9	200	100.5	430	99.1	0	0.0	0	0.0	0	0.0
4	Hiliran Gumanti	Talang Babungo	177	161	338	177	100.0	161	100.0	338	100.0	174	98.3	160	99.4	334	98.8	0	0.0	0	0.0	0	0.0
5	Payung Sekaki	Sirukam	63	54	117	63	100.0	54	100.0	117	100.0	61	96.8	54	100.0	115	98.3	0	0.0	0	0.0	0	0.0
6	Tigo Lurah	Batu Bajanjang	117	72	189	117	100.0	71	98.6	188	99.5	117	100.0	71	98.6	188	99.5	0	0.0	0	0.0	0	0.0
7	Lembang Jaya	Bukit Sileh	273	210	483	273	100.0	210	100.0	483	100.0	269	98.5	210	100.0	479	99.2	0	0.0	0	0.0	0	0.0
8	Danau Kembar	Simpang Tanjung Nan IV	230	173	403	230	100.0	173	100.0	403	100.0	228	99.1	171	98.8	399	99.0	0	0.0	0	0.0	0	0.0
9	Gunung Talang	Talang	201	166	367	202	100.5	165	99.4	367	100.0	201	100.0	164	98.8	365	99.5	0	0.0	0	0.0	0	0.0
10	Gunung Talang	Jua Gaek	122	110	232	119	97.5	109	99.1	228	98.3	117	95.9	109	99.1	226	97.4	0	0.0	0	0.0	0	0.0
11	Gunung Talang	Kayu Jao	118	95	213	117	99.2	95	100.0	212	99.5	114	96.6	95	100.0	209	98.1	0	0.0	0	0.0	0	0.0
12	Bukit Sundi	Muara Panas	210	175	385	209	99.5	175	100.0	384	99.7	206	98.1	174	99.4	380	98.7	0	0.0	0	0.0	0	0.0
13	IX Koto Sei. Lasi	Sungai Lasi	98	65	163	98	100.0	65	100.0	163	100.0	96	98.0	65	100.0	161	98.8	0	0.0	0	0.0	0	0.0
14	Kubung	Tanjung Bingkung	119	135	254	120	100.8	134	99.3	254	100.0	119	100.0	133	98.5	252	99.2	0	0.0	0	0.0	0	0.0
15	Kubung	Selayo	435	334	769	435	100.0	334	100.0	769	100.0	429	98.6	334	100.0	763	99.2	0	0.0	0	0.0	0	0.0
16	X Koto Diatas	Paninjauan	55	43	98	55	100.0	43	100.0	98	100.0	55	100.0	43	100.0	98	100.0	0	0.0	0	0.0	0	0.0
17	X Koto Diatas	Sulit Air	57	37	94	57	100.0	37	100.0	94	100.0	57	100.0	37	100.0	94	100.0	0	0.0	0	0.0	0	0.0
18	X Koto Singkarak	Singkarak	259	233	492	259	100.0	232	99.6	491	99.8	258	99.6	231	99.1	489	99.4	0	0.0	0	0.0	0	0.0
19	Junjung Sirih	Paninggahan	98	66	164	98	100.0	66	100.0	164	100.0	97	99.0	66	100.0	163	99.4	0	0.0	0	0.0	0	0.0
<b>JUMLAH (KAB/KOTA)</b>			<b>3,479</b>	<b>2,854</b>	<b>6,333</b>	<b>3,474</b>	<b>99.9</b>	<b>2,849</b>	<b>99.8</b>	<b>6,323</b>	<b>99.8</b>	<b>3,431</b>	<b>98.6</b>	<b>2,842</b>	<b>99.6</b>	<b>6,273</b>	<b>99.1</b>	<b>0</b>	<b>0.0</b>	<b>0</b>	<b>0.0</b>	<b>0</b>	<b>0.0</b>

Sumber: laporan Tahunan Dinas Kesehatan (Bidang Kesmas)



TABEL 39

**BAYI BARU LAHIR MENDAPAT IMD\* DAN PEMBERIAN ASI EKSKLUSIF PADA BAYI < 6 BULAN MENURUT KECAMATAN DAN PUSKESMAS  
KABUPATEN/KOTA SOLOK  
TAHUN 2022**

NO	KECAMATAN	PUSKESMAS	BAYI BARU LAHIR			BAYI USIA < 6 BULAN		
			JUMLAH	MENDAPAT IMD		JUMLAH	DIBERI ASI EKSKLUSIF	
				JUMLAH	%		JUMLAH	%
1	2	3	4	5	6	7	8	9
1	Pantai Cermin	Surian	399	387	97.0	454	336	74.0
2	Lembah Gumanti	Alahan Panjang	753	692	91.9	810	562	69.4
3	Lembah Gumanti	Sungai Nanam	439	422	96.1	344	269	78.2
4	Hiliran Gumanti	Talang Babungo	342	296	86.5	311	223	71.7
5	Payung Sekaki	Sirukam	120	99	82.5	87	77	88.5
6	Tigo Lurah	Batu Bajanjang	195	188	96.4	327	288	88.1
7	Lembang Jaya	Bukit Sileh	491	470	95.7	479	397	82.9
8	Danau Kembar	Simpang Tanjung Nan IV	408	403	98.8	318	225	70.8
9	Gunung Talang	Talang	371	351	94.6	650	492	75.7
10	Gunung Talang	Jua Gaek	235	208	88.5	235	173	73.6
11	Gunung Talang	Kayu Jao	215	207	96.3	159	146	91.8
12	Bukit Sundi	Muara Panas	389	357	91.8	310	232	74.8
13	IX Koto Sei. Lasi	Sungai Lasi	163	159	97.5	117	89	76.1
14	Kubung	Tanjung Bingkung	261	218	83.5	198	147	74.2
15	Kubung	Selayo	773	727	94.0	606	349	57.6
16	X Koto Diatas	Paninjauan	98	91	92.9	103	77	74.8
17	X Koto Diatas	Sulit Air	94	81	86.2	92	86	93.5
18	X Koto Singkarak	Singkarak	493	457	92.7	454	347	76.4
19	Junjung Sirih	Panningahan	164	160	97.6	131	103	78.6
<b>JUMLAH (KAB/KOTA)</b>			<b>6,403</b>	<b>5,973</b>	<b>93.3</b>	<b>6,185</b>	<b>4,618</b>	<b>74.7</b>

Sumber: laporan Tahunan Dinas Kesehatan (Bidang Kesmas)

Keterangan: IMD = Inisiasi Menyusui Dini

TABEL 40

**CAKUPAN PELAYANAN KESEHATAN BAYI MENURUT JENIS KELAMIN, KECAMATAN, DAN PUSKESMAS  
KABUPATEN/KOTA SOLOK  
TAHUN 2022**

NO	KECAMATAN	PUSKESMAS	JUMLAH BAYI			PELAYANAN KESEHATAN BAYI					
			L	P	L + P	L		P		L + P	
						JUMLAH	%	JUMLAH	%	JUMLAH	%
1	2	3	4	5	6	7	8	9	10	11	12
1	Pantai Cermin	Surian	221	189	410	206	93.2	186	98.4	392	95.6
2	Lembah Gumanti	Alahan Panjang	400	480	880	401	100.3	337	70.2	738	83.9
3	Lembah Gumanti	Sungai Nanam	221	220	441	233	105.4	198	90.0	431	97.7
4	Hiliran Gumanti	Talang Babungo	200	190	390	174	87.0	159	83.7	333	85.4
5	Payung Sekaki	Sirukam	61	85	146	61	100.0	54	63.5	115	78.8
6	Tigo Lurah	Batu Bajanjang	105	95	200	117	111.4	72	75.8	189	94.5
7	Lembang Jaya	Bukit Sileh	257	195	452	271	105.4	210	107.7	481	106.4
8	Danau Kembar	Simpang Tanjung Nan IV	204	151	355	228	111.8	171	113.2	399	112.4
9	Gunung Talang	Talang	194	200	394	201	103.6	161	80.5	362	91.9
10	Gunung Talang	Jua Gaek	111	154	265	117	105.4	107	69.5	224	84.5
11	Gunung Talang	Kayu Jao	122	115	237	114	93.4	96	83.5	210	88.6
12	Bukit Sundi	Muara Panas	230	233	463	206	89.6	173	74.2	379	81.9
13	IX Koto Sei. Lasi	Sungai Lasi	91	72	163	96	105.5	64	88.9	160	98.2
14	Kubung	Tanjung Bingkung	173	143	316	119	68.8	133	93.0	252	79.7
15	Kubung	Selayo	366	498	864	432	118.0	335	67.3	767	88.8
16	X Koto Diatas	Paninjauan	53	45	98	56	105.7	40	88.9	96	98.0
17	X Koto Diatas	Sulit Air	49	42	91	57	116.3	37	88.1	94	103.3
18	X Koto Singkarak	Singkarak	232	289	521	258	111.2	230	79.6	488	93.7
19	Junjung Sirih	Paninggahan	89	74	163	97	109.0	66	89.2	163	100.0
<b>JUMLAH (KAB/KOTA)</b>			<b>3,379</b>	<b>3,470</b>	<b>6,849</b>	<b>3,444</b>	<b>101.9</b>	<b>2,829</b>	<b>82</b>	<b>6,273</b>	<b>91.59</b>

Sumber: laporan Tahunan Dinas Kesehatan (Bidang Kesmas)

**TABEL 41**

**CAKUPAN DESA/KELURAHAN UNIVERSAL CHILD IMMUNIZATION (UCI) MENURUT KECAMATAN DAN PUSKESMAS  
KABUPATEN/KOTA SOLOK  
TAHUN 2022**

<b>NO</b>	<b>KECAMATAN</b>	<b>PUSKESMAS</b>	<b>JUMLAH DESA/KELURAHAN *</b>	<b>DESA/KELURAHAN UCI *</b>	<b>% DESA/KELURAHAN UCI</b>
<i>1</i>	<i>2</i>	<i>3</i>	<i>4</i>	<i>5</i>	<i>6</i>
1	Pantai Cermin	Surian	28	21	75.0
2	Lembah Gumanti	Alahan Panjang	24	24	100.0
3	Lembah Gumanti	Sungai Nanam	20	19	95.0
4	Hiliran Gumanti	Talang Babungo	11	10	90.9
5	Payung Sekaki	Sirukam	23	13	56.5
6	Tigo Lurah	Batu Bajanjang	43	42	97.7
7	Lembang Jaya	Bukit Sileh	18	16	88.9
8	Danau Kembar	Simpang Tanjung Nan IV	23	22	95.7
9	Gunung Talang	Talang	9	7	77.8
10	Gunung Talang	Jua Gaek	8	8	100.0
11	Gunung Talang	Kayu Jao	18	14	77.8
12	Bukit Sundi	Muara Panas	28	23	82.1
13	IX Koto Sei. Lasi	Sungai Lasi	16	14	87.5
14	Kubung	Tanjung Bingkung	22	18	81.8
15	Kubung	Selayo	22	14	63.6
16	X Koto Diatas	Paninjauan	27	21	77.8
17	X Koto Diatas	Sulit Air	46	22	47.8
18	X Koto Singkarak	Singkarak	11	7	63.6
19	Junjung Sirih	Paninggahan	15	15	100.0
<b>JUMLAH (KAB/KOTA)</b>			<b>412</b>	<b>330</b>	<b>80.1</b>

Sumber: laporan Tahunan Dinas Kesehatan (Bidang P2P)

\* Data UCI berdasarkan Jumlah Jorong

TABEL 42

**CAKUPAN IMUNISASI HEPATITIS B0 (0 -7 HARI) DAN BCG PADA BAYI MENURUT JENIS KELAMIN, KECAMATAN, DAN PUSKESMAS  
KABUPATEN/KOTA SOLOK  
TAHUN 2022**

NO	KECAMATAN	PUSKESMAS	JUMLAH LAHIR HIDUP			BAYI DIMUNISASI																							
						HBO									HBO Total									BCG					
			< 24 Jam			1 - 7 Hari			HBO Total			L			P			L + P			L		P		L + P				
			L	P	L+P	JUMLAH	%	JUMLAH	%	JUMLAH	%	JUMLAH	%	JUMLAH	%	JUMLAH	%	JUMLAH	%	JUMLAH	%	JUMLAH	%	JUMLAH	%	JUMLAH	%	JUMLAH	%
1	2	3	4	5	6	7	8	9	10	11	12	13	14	15	16	17	18	19	20	21	22	23	24	25	26	27	28	29	30
1	Pantai Cermin	Surian	208	186	394	179	86.1	174	93.5	353	89.6	0	0.0	0	0.0	0	0.0	179	86.1	174	93.5	353	89.6	170	81.7	138	74.2	308	78.2
2	Lembah Gumanti	Alahan Panjang	404	340	744	342	84.7	315	92.6	657	88.3	36	8.9	41	12.1	77	10.3	378	93.6	356	104.7	734	98.7	392	97.0	368	108.2	760	102.2
3	Lembah Gumanti	Sungai Nanam	235	199	434	223	94.9	190	95.5	413	95.2	0	0.0	0	0.0	0	0.0	223	94.9	190	95.5	413	95.2	218	92.8	171	85.9	389	89.6
4	Hiliran Gumanti	Talang Babungo	177	161	338	78	44.1	63	39.1	141	41.7	94	53.1	78	48.4	172	50.9	172	97.2	141	87.6	313	92.6	131	74.0	124	77.0	255	75.4
5	Payung Sekaki	Sirukam	63	54	117	46	72.2	46	86.1	92	78.6	6	9.8	3	5.7	9	7.9	52	82.0	50	91.7	101	86.5	53	84.5	58	107.5	111	95.1
6	Tigo Lurah	Batu Bajaranjang	117	72	189	62	53.0	53	73.6	115	60.8	20	17.1	15	20.8	35	18.5	82	70.1	68	94.4	150	79.4	64	54.7	52	72.2	116	61.4
7	Lembang Jaya	Bukit Silih	273	210	483	252	92.3	207	98.6	459	95.0	0	0.0	0	0.0	0	0.0	252	92.3	207	98.6	459	95.0	282	103.3	241	114.8	523	108.3
8	Danau Kembar	Simpang Tanjung Nan IV	230	173	403	210	91.3	169	97.7	379	94.0	13	5.7	8	4.6	21	5.2	223	97.0	177	102.3	400	99.3	180	78.3	137	79.2	317	78.7
9	Gunung Talang	Talang	201	166	367	199	99.0	165	99.4	364	99.2	1	0.5	1	0.6	2	0.5	200	99.5	166	100.0	366	99.7	205	102.0	166	100.0	371	101.1
10	Gunung Talang	Jua Gaek	122	110	232	96	78.7	90	81.8	186	80.2	26	21.3	12	10.9	38	16.4	122	100.0	102	92.7	224	96.6	115	94.3	95	86.4	210	90.5
11	Gunung Talang	Kayu Jao	118	95	213	123	104.2	99	104.2	222	104.2	0	0.0	0	0.0	0	0.0	123	104.2	99	104.2	222	104.2	124	105.1	106	111.6	230	108.0
12	Bukit Sundi	Muara Panas	210	175	385	157	74.5	153	87.3	309	80.4	30	14.3	29	16.3	58	15.2	186	88.8	181	103.6	368	95.5	162	76.9	151	86.4	313	81.2
13	IX Koto Sei. Lasi	Sungai Lasi	98	65	163	91	92.9	70	107.7	161	98.8	0	0.0	0	0.0	0	0.0	91	92.9	70	107.7	161	98.8	84	85.7	68	104.6	152	93.3
14	Kubung	Tanjung Bingkung	119	135	254	118	99.2	125	92.6	243	95.7	0	0.0	0	0.0	0	0.0	118	99.2	125	92.6	243	95.7	122	102.5	122	90.4	244	96.1
15	Kubung	Selayo	435	334	769	412	94.7	312	93.4	724	94.1	9	2.1	6	1.8	15	2.0	421	96.8	318	95.2	739	96.1	354	81.4	312	93.4	666	86.6
16	X Koto Diatas	Paninjauan	55	43	98	49	89.1	40	93.0	89	90.8	2	3.6	6	14.0	8	8.2	51	92.7	46	107.0	97	99.0	38	69.1	41	95.3	79	80.6
17	X Koto Diatas	Sulit Air	57	37	94	52	91.2	39	105.4	91	96.8	0	0.0	0	0.0	0	0.0	52	91.2	39	105.4	91	96.8	50	87.7	37	100.0	87	92.6
18	X Koto Singkarak	Singkarak	259	233	492	221	85.3	217	93.1	438	89.0	18	6.9	20	8.6	38	7.7	239	92.3	237	101.7	476	96.7	167	64.5	155	66.5	322	65.4
19	Junjung Sirih	Paninggahan	98	66	164	79	80.6	63	95.5	142	86.6	0	0.0	2	3.0	2	1.2	79	80.6	65	98.5	144	87.8	79	80.6	64	97.0	143	87.2
<b>JUMLAH (KAB/KOTA)</b>			<b>3,479</b>	<b>2,854</b>	<b>6,333</b>	<b>2,988</b>	<b>85.9</b>	<b>2,590</b>	<b>90.8</b>	<b>5,578</b>	<b>88.1</b>	<b>255</b>	<b>7.3</b>	<b>221</b>	<b>7.7</b>	<b>476</b>	<b>7.5</b>	<b>3,243</b>	<b>93.2</b>	<b>2,811</b>	<b>98.5</b>	<b>6,054</b>	<b>95.6</b>	<b>2,990</b>	<b>85.9</b>	<b>2,606</b>	<b>91.3</b>	<b>5,596</b>	<b>88.4</b>

Sumber: Laporan Tahunan Dinas Kesehatan (Bidang P2P)



TABEL 44

**CAKUPAN IMUNISASI LANJUTAN DPT-HB-Hib 4 DAN CAMPAK RUBELA 2 PADA ANAK USIA DIBAWAH DUA TAHUN (BADUTA)  
MENURUT JENIS KELAMIN, KECAMATAN, DAN PUSKESMAS  
KABUPATEN/KOTA SOLOK  
TAHUN 2022**

NO	KECAMATAN	PUSKESMAS	JUMLAH BADUTA			BADUTA DIIMUNISASI											
						DPT-HB-Hib4						CAMPAK RUBELA 2					
			L	P	L+P	L		P		L + P		L		P		L + P	
1	2	3	4	5	6	JUMLAH	%	JUMLAH	%	JUMLAH	%	JUMLAH	%	JUMLAH	%	JUMLAH	%
1	Pantai Cermin	Surian	191	189	380	16	8.4	21	11.1	37	9.7	168	88.0	184	97.4	352	92.6
2	Lembah Gumanti	Alahan Panjang	382	376	758	280	73.3	259	68.9	539	71.1	367	96.1	350	93.1	717	94.6
3	Lembah Gumanti	Sungai Nanam	202	204	406	142	70.3	122	59.8	264	65.0	157	77.7	120	58.8	277	68.2
4	Hiliran Gumanti	Talang Babungo	162	154	316	79	48.8	65	42.2	144	45.6	93	57.4	81	52.6	174	55.1
5	Payung Sekaki	Sirukam	125	113	238	37	29.6	43	38.1	80	33.6	89	71.2	56	49.6	145	60.9
6	Tigo Lurah	Batu Bajaranjang	98	92	190	6	6.1	9	9.8	15	7.9	20	20.4	26	28.3	46	24.2
7	Lembang Jaya	Bukit Sileh	254	251	505	57	22.4	58	23.1	115	22.8	90	35.4	89	35.5	179	35.4
8	Danau Kembar	Simpang Tanjung Nan IV	185	178	363	36	19.5	28	15.7	64	17.6	94	50.8	54	30.3	148	40.8
9	Gunung Talang	Talang	183	179	362	87	47.5	92	51.4	179	49.4	199	108.7	183	102.0	382	105.4
10	Gunung Talang	Jua Gaek	111	114	225	23	20.7	36	31.6	59	26.2	84	75.7	52	45.6	136	60.4
11	Gunung Talang	Kayu Jao	102	99	201	75	73.5	58	58.6	133	66.2	106	104.0	94	95.3	200	99.7
12	Bukit Sundi	Muara Panas	297	278	575	34	11.4	44	15.8	78	13.6	85	28.6	78	28.1	163	28.3
13	IX Koto Sei. Lasi	Sungai Lasi	104	98	202	37	35.6	34	34.7	71	35.1	105	101.0	68	69.4	173	85.6
14	Kubung	Tanjung Bingkung	219	198	417	24	11.0	24	12.1	48	11.5	110	50.2	91	46.0	201	48.2
15	Kubung	Selayo	370	367	737	91	24.6	92	25.1	183	24.8	114	30.8	114	31.1	228	30.9
16	X Koto Diatas	Paninjauan	54	56	110	5	9.3	3	5.4	8	7.3	2	3.7	2	3.6	4	3.6
17	X Koto Diatas	Sulit Air	45	54	99	19	42.2	42	77.8	61	61.6	21	46.7	25	46.3	46	46.5
18	X Koto Singkarak	Singkarak	249	239	488	28	11.2	38	15.9	66	13.5	62	24.9	51	21.3	113	23.2
19	Junjung Sirih	Paninggahan	134	129	263	3	2.2	6	4.7	9	3.4	13	9.7	7	5.4	20	7.6
	<b>JUMLAH (KAB/KOTA)</b>		<b>3,467</b>	<b>3,368</b>	<b>6,835</b>	<b>1,079</b>	<b>31.1</b>	<b>1,074</b>	<b>31.9</b>	<b>2,153</b>	<b>31.5</b>	<b>1,979</b>	<b>57.1</b>	<b>1,725</b>	<b>51.2</b>	<b>3,704</b>	<b>54.2</b>

Sumber: laporan Tahunan Dinas Kesehatan (Bidang P2P)

TABEL 45

**CAKUPAN PEMBERIAN VITAMIN A PADA BAYI DAN ANAK BALITA MENURUT KECAMATAN DAN PUSKESMAS  
KABUPATEN/KOTA SOLOK  
TAHUN 2022**

NO	KECAMATAN	PUSKESMAS	BAYI 6-11 BULAN			ANAK BALITA (12-59 BULAN)			BALITA (6-59 BULAN)		
			JUMLAH BAYI	MENDAPAT VIT A		JUMLAH	MENDAPAT VIT A		JUMLAH	MENDAPAT VIT A	
				S	%		S	%		S	%
1	2	3	4	5	6	7	8	9	10	11	12
1	Pantai Cermin	Surian	395	395	100.0	1,381	1,381	100.0	1,776	1,776	100.0
2	Lembah Gumanti	Alahan Panjang	750	750	100.0	2,814	2,814	100.0	3,564	3,564	100.0
3	Lembah Gumanti	Sungai Nanam	460	460	100.0	1,551	1,551	100.0	2,011	2,011	100.0
4	Hiliran Gumanti	Talang Babungo	279	268	96.1	1,154	1,154	100.0	1,433	1,422	99.2
5	Payung Sekaki	Sirukam	114	114	100.0	516	516	100.0	630	630	100.0
6	Tigo Lurah	Batu Bajaranjang	242	242	100.0	850	850	100.0	1,092	1,092	100.0
7	Lembang Jaya	Bukit Sileh	444	444	100.0	1,735	1,735	100.0	2,179	2,179	100.0
8	Danau Kembar	Simpang Tanjung Nan IV	474	474	100.0	1,581	1,581	100.0	2,055	2,055	100.0
9	Gunung Talang	Talang	351	351	100.0	1,344	1,344	100.0	1,695	1,695	100.0
10	Gunung Talang	Jua Gaek	213	213	100.0	887	877	98.9	1,100	1,090	99.1
11	Gunung Talang	Kayu Jao	216	216	100.0	765	765	100.0	981	981	100.0
12	Bukit Sundi	Muara Panas	384	384	100.0	1,467	1,467	100.0	1,851	1,851	100.0
13	IX Koto Sei. Lasi	Sungai Lasi	144	144	100.0	609	609	100.0	753	753	100.0
14	Kubung	Tanjung Binkung	237	237	100.0	905	905	100.0	1,142	1,142	100.0
15	Kubung	Selayo	729	729	100.0	2,949	2,949	100.0	3,678	3,678	100.0
16	X Koto Diatas	Paninjauan	101	101	100.0	470	470	100.0	571	571	100.0
17	X Koto Diatas	Sulit Air	108	108	100.0	454	454	100.0	562	562	100.0
18	X Koto Singkarak	Singkarak	524	524	100.0	1,765	1,765	100.0	2,289	2,289	100.0
19	Junjung Sirih	Paninggahan	157	133	84.7	620	620	100.0	777	753	96.9
<b>JUMLAH (KAB/KOTA)</b>			<b>6,322</b>	<b>6,287</b>	<b>99.4</b>	<b>23,817</b>	<b>23,807</b>	<b>100.0</b>	<b>30,139</b>	<b>30,094</b>	<b>99.9</b>

Sumber: Laporan Tahunan Dinas Kesehatan (Bidang Kesmas)

Keterangan: Pelaporan pemberian vitamin A dilakukan pada Februari dan Agustus, maka perhitungan bayi 6-11 bulan yang mendapat vitamin A dalam setahun dihitung dengan mengakumulasi bayi 6-11 bulan yang mendapat vitamin A di bulan Februari dan yang mendapat vitamin A di bulan Agustus.

Untuk perhitungan anak balita 12-59 bulan yang mendapat vitamin A menggunakan data bulan Agustus.

TABEL 46

**CAKUPAN PELAYANAN KESEHATAN BALITA MENURUT JENIS KELAMIN, KECAMATAN, DAN PUSKESMAS  
KABUPATEN/KOTA SOLOK  
TAHUN 2022**

NO	KECAMATAN	PUSKESMAS	SASARAN BALITA (USIA 0-59 BULAN)	SASARAN ANAK BALITA (USIA 12-59 BULAN)	BALITA MEMILIKI BUKU KIA		BALITA DIPANTAU PERTUMBUHAN DAN PERKEMBANGAN		BALITA DILAYANI SIDDTK		BALITA DILAYANI MTBS	
					JUMLAH	%	JUMLAH	%	JUMLAH	%	JUMLAH	%
1	2	3	4	5	6	7	8	9	10	11	12	13
1	Pantai Cermin	Surian	1,727	1,713	17,153	993.23	1,892	109.55	1,892	110.45	634	36.71
2	Lembah Gumanti	Alahan Panjang	3,495	3,125	29,668	848.87	3,871	110.76	3,871	123.87	550	15.74
3	Lembah Gumanti	Sungai Nanam	2,032	1,709	18,042	887.89	1,993	98.08	1,993	116.62	808	39.76
4	Hiliran Gumanti	Talang Babungo	1,416	1,425	15,137	1069.00	1,678	118.50	1,678	117.75	328	23.16
5	Payung Sekaki	Sirukam	567	575	6,582	1160.85	752	132.63	752	130.78	548	96.65
6	Tigo Lurah	Batu Bajaranjang	968	858	9,152	945.45	1,000	103.31	1,000	116.55	245	25.31
7	Lembang Jaya	Bukit Sileh	2,597	1,992	19,557	753.06	2,292	88.26	2,292	115.06	953	36.70
8	Danau Kembar	Simpang Tanjung Nan IV	1,875	1,425	1,428	76.16	1,678	89.49	1,678	117.75	514	27.41
9	Gunung Talang	Talang	1,674	1,708	19,931	1190.62	1,952	116.61	1,952	114.29	1,054	62.96
10	Gunung Talang	Jua Gaek	1,101	1,142	11,248	1021.62	1,350	122.62	1,350	118.21	489	44.41
11	Gunung Talang	Kayu Jao	959	858	9,795	1021.38	1,079	112.51	1,079	125.76	737	76.85
12	Bukit Sundi	Muara Panas	1,838	1,708	16,021	871.65	1,956	106.42	1,956	114.52	382	20.78
13	IX Koto Sei. Lasi	Sungai Lasi	720	858	8,654	1201.94	1,030	143.06	1,030	120.05	360	50.00
14	Kubung	Tanjung Bingkung	1,174	1,142	12,029	1024.62	1,315	112.01	1,315	115.15	519	44.21
15	Kubung	Selayo	3,723	3,408	25,707	690.49	3,896	104.65	3,896	114.32	419	11.25
16	X Koto Diatas	Paninjauan	541	575	6,653	1229.76	700	129.39	700	121.74	112	20.70
17	X Koto Diatas	Sulit Air	609	858	3,307	543.02	1,024	168.14	1,024	119.35	634	104.11
18	X Koto Singkarak	Singkarak	2,374	2,558	17,835	751.26	2,937	123.72	2,937	114.82	552	23.25
19	Junjung Sirih	Panningahan	798	858	8,424	1055.64	1,091	136.72	1,091	127.16	237	29.70
<b>JUMLAH (KAB/KOTA)</b>			<b>30,188</b>	<b>28,495</b>	<b>256,323</b>	<b>849.09</b>	<b>33,486</b>	<b>110.92</b>	<b>33,486</b>	<b>117.52</b>	<b>10,075</b>	<b>33.37</b>

Sumber: Laporan Tahunan Dinas Kesehatan (Bidang Kesmas)



TABEL 47

**JUMLAH BALITA DITIMBANG MENURUT JENIS KELAMIN, KECAMATAN, DAN PUSKESMAS  
KABUPATEN/KOTA SOLOK  
TAHUN 2022**

NO	KECAMATAN	PUSKESMAS	BALITA								
			JUMLAH SASARAN BALITA (S)			DITIMBANG					
						JUMLAH (D)			% (D/S)		
			L	P	L+P	L	P	L+P	L	P	L+P
1	2	3	4	5	6	7	8	9	10	11	12
1	Pantai Cermin	Surian	926	801	1,727	923	254	1,177	99.7	31.7	68.2
2	Lembah Gumanti	Alahan Panjang	1,771	1,724	3,495	1,369	1,368	2,737	77.3	79.4	78.3
3	Lembah Gumanti	Sungai Nanam	1,022	1,010	2,032	863	810	1,673	84.4	80.2	82.3
4	Hiliran Gumanti	Talang Babungo	816	600	1,416	710	547	1,257	87.0	91.2	88.8
5	Payung Sekaki	Sirukam	280	287	567	275	276	551	98.2	96.2	97.2
6	Tigo Lurah	Batu Bajanjang	290	678	968	278	640	918	95.9	94.4	94.8
7	Lembang Jaya	Bukit Sileh	1,538	1,059	2,597	832	539	1,371	54.1	50.9	52.8
8	Danau Kembar	Simpang Tanjung Nan IV	985	890	1,875	735	690	1,425	74.6	77.5	76.0
9	Gunung Talang	Talang	1,001	673	1,674	836	653	1,489	83.5	97.0	88.9
10	Gunung Talang	Jua Gaek	899	202	1,101	586	200	786	65.2	99.0	71.4
11	Gunung Talang	Kayu Jao	546	413	959	274	291	565	50.2	70.5	58.9
12	Bukit Sundi	Muara Panas	986	852	1,838	521	695	1,216	52.8	81.6	66.2
13	IX Koto Sei. Lasi	Sungai Lasi	523	197	720	308	190	498	58.9	96.4	69.2
14	Kubung	Tanjung Bingkung	379	795	1,174	576	423	999	152.0	53.2	85.1
15	Kubung	Selayo	1,852	1,871	3,723	1,319	1,283	2,602	71.2	68.6	69.9
16	X Koto Diatas	Paninjauan	253	288	541	235	231	466	92.9	80.2	86.1
17	X Koto Diatas	Sulit Air	200	409	609	176	223	399	88.0	54.5	65.5
18	X Koto Singkarak	Singkarak	1,125	1,249	2,374	771	756	1,527	68.5	60.5	64.3
19	Junjung Sirih	Paninggahan	434	364	798	430	333	763	99.1	91.5	95.6
<b>JUMLAH (KAB/KOTA)</b>			<b>15,826</b>	<b>14,362</b>	<b>30,188</b>	<b>12,017</b>	<b>10,402</b>	<b>22,419</b>	<b>75.9</b>	<b>72.4</b>	<b>74.3</b>

Sumber: Laporan Tahunan Dinas Kesehatan

TABEL 48

**STATUS GIZI BALITA BERDASARKAN INDEKS BB/U, TB/U, DAN BB/TB MENURUT KECAMATAN DAN PUSKESMAS  
KABUPATEN/KOTA SOLOK  
TAHUN 2022**

NO	KECAMATAN	PUSKESMAS	JUMLAH BALITA YANG DITIMBANG	BALITA BERAT BADAN KURANG (BB/U)		JUMLAH BALITA YANG DIUKUR BERAT BADAN	BALITA PENDEK (TB/U)		JUMLAH BALITA YANG DIUKUR TINGGI BADAN	BALITA GIZI KURANG (BB/TB : < -2 s.d -3 SD)		BALITA GIZI BURUK (BB/TB: < -3 SD)	
				JUMLAH	%		JUMLAH	%		JUMLAH	%	JUMLAH	%
1	2	3	4	5	6	7	8	9	10	11	12	13	14
1	Pantai Cermin	Surian	1,177	92	7.8	1,731	66	3.8	1,715	70	4.1	27	1.6
2	Lembah Gumanti	Alahan Panjang	2,737	143	5.2	3,411	247	7.2	3,401	71	2.1	10	0.3
3	Lembah Gumanti	Sungai Nanam	1,673	73	4.4	1,970	277	14.1	1,953	11	0.6	1	0.1
4	Hiliran Gumanti	Talang Babungo	1,257	150	11.9	1,404	223	15.9	1,398	84	6.0	38	2.7
5	Payung Sekaki	Sirukam	551	49	8.9	546	83	15.2	541	28	5.2	2	0.4
6	Tigo Lurah	Batu Bajaranjang	918	73	8.0	960	96	10.0	953	39	4.1	6	0.6
7	Lembang Jaya	Bukit Sileh	1,371	220	16.0	2,295	334	14.6	2,282	93	4.1	29	1.3
8	Danau Kembar	Simpang Tanjung Nan IV	1,425	146	10.2	1,921	243	12.6	1,925	72	3.7	10	0.5
9	Gunung Talang	Talang	1,489	103	6.9	1,638	134	8.2	1,627	74	4.5	17	1.0
10	Gunung Talang	Jua Gaek	786	107	13.6	1,028	110	10.7	1,029	61	5.9	24	2.3
11	Gunung Talang	Kayu Jao	565	94	16.6	953	166	17.4	943	43	4.6	12	1.3
12	Bukit Sundi	Muara Panas	1,216	182	15.0	1,734	260	15.0	1,707	81	4.7	22	1.3
13	IX Koto Sei. Lasi	Sungai Lasi	498	98	19.7	720	122	16.9	720	41	5.7	3	0.4
14	Kubung	Tanjung Bingkung	999	110	11.0	1,092	130	11.9	1,023	59	5.8	2	0.2
15	Kubung	Selayo	2,602	235	9.0	3,472	305	8.8	3,455	128	3.7	12	0.3
16	X Koto Diatas	Paninjauan	466	73	15.7	547	98	17.9	538	30	5.6	2	0.4
17	X Koto Diatas	Sulit Air	399	85	21.3	536	74	13.8	525	55	10.5	18	3.4
18	X Koto Singkarak	Singkarak	1,527	262	17.2	2,277	295	13.0	2,273	118	5.2	1	0.0
19	Junjung Sirih	Paninggahan	763	77	10.1	787	94	11.9	753	49	6.5	0	0.0
<b>JUMLAH (KAB/KOTA)</b>			<b>22,419</b>	<b>2,372</b>	<b>10.6</b>	<b>29,022</b>	<b>3,357</b>	<b>11.6</b>	<b>28,761</b>	<b>1,207</b>	<b>4.2</b>	<b>236</b>	<b>0.8</b>

Sumber: Laporan Tahunan Dinas Kesehatan

TABEL 49

**CAKUPAN PELAYANAN KESEHATAN PESERTA DIDIK SD/MI, SMP/MTS, SMA/MA SERTA USIA PENDIDIKAN DASAR MENURUT KECAMATAN DAN PUSKESMAS  
KABUPATEN/KOTA SOLOK  
TAHUN 2022**

NO	KECAMATAN	PUSKESMAS	PESERTA DIDIK SEKOLAH									USIA PENDIDIKAN DASAR (KELAS 1-9)									SEKOLAH								
			KELAS 1 SD/MI			KELAS 7 SMP/MTS			KELAS 10 SMA/MA			SD/MI			SMP/MTS			SMA/MA											
			JUMLAH PESERTA DIDIK	MENDAPAT PELAYANAN KESEHATAN	%	JUMLAH PESERTA DIDIK	MENDAPAT PELAYANAN KESEHATAN	%	JUMLAH PESERTA DIDIK	MENDAPAT PELAYANAN KESEHATAN	%	JUMLAH	MENDAPAT PELAYANAN KESEHATAN	%	JUMLAH	MENDAPAT PELAYANAN KESEHATAN	%	JUMLAH	MENDAPAT PELAYANAN KESEHATAN	%	JUMLAH	MENDAPAT PELAYANAN KESEHATAN	%						
1	2	3	4	5	6	7	8	9	10	11	12	13	14	15	16	17	18	19	20	21	22	23	24						
1	Pantai Cermin	Surian	514	499	97.1	525	515	98.1	326	326	100.0	4,500	4,255	94.6	21	21	100.0	7	7	100.0	5	5	100.0						
2	Lembah Gumanti	Alahan Panjang	1,002	935	93.3	747	747	100.0	659	659	100.0	6,959	6,770	97.3	28	28	100.0	8	8	100.0	3	3	100.0						
3	Lembah Gumanti	Sungai Nanam	517	500	96.7	262	252	96.2	15	15	100.0	3,203	3,160	98.7	13	13	100.0	4	4	100.0	1	1	100.0						
4	Hiliran Gumanti	Talang Babungo	357	357	100.0	368	368	100.0	146	146	100.0	3,185	3,185	100.0	26	26	100.0	8	8	100.0	2	2	100.0						
5	Payung Sekaki	Sirukam	156	147	94.2	143	135	94.4	112	108	96.4	1,664	1,315	79.0	10	10	100.0	4	4	100.0	3	3	100.0						
6	Tigo Lurah	Batu Bajaran	226	226	100.0	90	90	100.0	28	28	100.0	1,680	1,680	100.0	15	15	100.0	6	6	100.0	1	1	100.0						
7	Lembang Jaya	Bukit Sileh	644	644	100.0	636	636	100.0	183	183	100.0	4,409	4,197	95.2	24	24	100.0	8	8	100.0	2	2	100.0						
8	Danau Kembar	Simpang Tanjung Nan IV	596	596	100.0	176	176	100.0	41	41	100.0	3,654	3,654	100.0	14	14	100.0	4	4	100.0	1	1	100.0						
9	Gunung Talang	Talang	458	458	100.0	453	453	100.0	618	618	100.0	3,789	3,789	100.0	18	18	100.0	5	5	100.0	3	3	100.0						
10	Gunung Talang	Jua Gaek	312	312	100.0	398	398	100.0	476	476	100.0	3,139	3,139	100.0	19	19	100.0	3	3	100.0	2	2	100.0						
11	Gunung Talang	Kayu Jao	242	242	100.0	259	259	100.0	78	78	100.0	2,229	2,229	100.0	11	11	100.0	2	2	100.0	1	1	100.0						
12	Bukit Sundi	Muara Panas	3,089	1,812	58.7	367	343	93.5	348	348	100.0	4,192	2,481	59.2	24	24	100.0	7	7	100.0	5	5	100.0						
13	IX Koto Sei. Lasi	Sungai Lasi	190	190	100.0	143	143	100.0	91	91	100.0	1,498	1,054	70.4	17	17	100.0	3	3	100.0	3	3	100.0						
14	Kubung	Tanjung Bingkung	271	271	100.0	175	175	100.0	-	-	0.0	2,154	2,154	100.0	13	13	100.0	4	4	100.0	0	0	0.0						
15	Kubung	Selayo	867	867	100.0	778	778	100.0	689	689	100.0	2,334	2,334	100.0	32	32	100.0	11	11	100.0	5	5	100.0						
16	X Koto Diatas	Paninjauan	134	134	100.0	130	124	95.4	39	39	100.0	1,246	1,246	100.0	16	16	100.0	3	3	100.0	1	1	100.0						
17	X Koto Diatas	Sulit Air	150	150	100.0	206	206	100.0	126	126	100.0	482	482	100.0	17	17	100.0	4	4	100.0	4	4	100.0						
18	X Koto Singkarak	Singkarak	3,110	1,893	60.9	560	450	80.4	720	520	72.2	3,670	2,343	63.8	39	39	100.0	14	14	100.0	9	9	100.0						
19	Junjung Sirih	Paninggahan	245	231	94.3	232	210	90.5	198	183	92.4	2,227	1,063	47.7	16	16	100.0	4	4	100.0	3	3	100.0						
<b>JUMLAH (KAB/KOTA)</b>			<b>13,080</b>	<b>10,464</b>	<b>80.0</b>	<b>6,648</b>	<b>6,458</b>	<b>97.1</b>	<b>4,893</b>	<b>4,674</b>	<b>95.5</b>	<b>56,214</b>	<b>50,530</b>	<b>89.9</b>	<b>373</b>	<b>373</b>	<b>100.0</b>	<b>109</b>	<b>109</b>	<b>100.0</b>	<b>54</b>	<b>54</b>	<b>100.0</b>						

Sumber: Laporan Tahunan Dinas Kesehatan

TABEL 50

**PELAYANAN KESEHATAN GIGI DAN MULUT MENURUT KECAMATAN DAN PUSKESMAS  
KABUPATEN/KOTA SOLOK  
TAHUN 2022**

NO	KECAMATAN	PUSKESMAS	PELAYANAN KESEHATAN GIGI DAN MULUT						
			TUMPATAN GIGI TETAP	PENCABUTAN GIGI TETAP	JUMLAH KUNJUNGAN	RASIO TUMPATAN/ PENCABUTAN	JUMLAH KASUS GIGI	JUMLAH KASUS DIRUJUK	% KASUS DIRUJUK
1	2	3	4	5	6	7	8	9	10
1	Pantai Cermin	Surian	0	43	715	0.00	715	2	0.00
2	Lembah Gumanti	Alahan Panjang	0	7	426	0.00	426	9	0.02
3	Lembah Gumanti	Sungai Nanam	16	62	158	0.26	5	2	0.40
4	Hiliran Gumanti	Talang Babungo	0	36	353	0.00	353	8	0.02
5	Payung Sekaki	Sirukam	0	27	198	0.00	198	15	0.08
6	Tigo Lurah	Batu Bajanjang	0	6	76	0.00	76	5	0.07
7	Lembang Jaya	Bukit Sileh	0	17	327	0.00	327	29	0.09
8	Danau Kembar	Simpang Tanjung Nan IV	0	39	223	0.00	223	16	0.07
9	Gunung Talang	Talang	97	216	1,144	0.45	1,208	34	0.03
10	Gunung Talang	Jua Gaek	2	16	775	0.13	1,019	27	0.03
11	Gunung Talang	Kayu Jao	0	9	313	0.00	313	24	0.08
12	Bukit Sundi	Muara Panas	0	112	990	0.00	252	98	0.39
13	IX Koto Sei. Lasi	Sungai Lasi	0	13	243	0.00	243	21	0.09
14	Kubung	Tanjung Bingkung	0	37	298	0.00	298	46	0.15
15	Kubung	Selayo	0	132	878	0.00	878	112	0.13
16	X Koto Diatas	Paninjauan	0	22	170	0.00	170	25	0.15
17	X Koto Diatas	Sulit Air	0	47	451	0.00	451	31	0.07
18	X Koto Singkarak	Singkarak	0	72	1,060	0.00	1,060	33	0.03
19	Junjung Sirih	Panningahan	15	64	496	0.23	535	15	0.03
<b>JUMLAH (KAB/ KOTA)</b>			<b>130</b>	<b>977</b>	<b>9,294</b>	<b>0.13</b>	<b>8,750</b>	<b>552</b>	<b>0.06</b>

Sumber: Laporan Tahunan Dinas Kesehatan

Keterangan: pelayanan kesehatan gigi meliputi seluruh fasilitas pelayanan kesehatan di wilayah kerja puskesmas

TABEL 51

**PELAYANAN KESEHATAN GIGI DAN MULUT PADA ANAK SD DAN SETINGKAT MENURUT JENIS KELAMIN, KECAMATAN, DAN PUSKESMAS  
KABUPATEN/KOTA SOLOK  
TAHUN 2022**

NO	KECAMATAN	PUSKESMAS	UPAYA KESEHATAN GIGI SEKOLAH (URGS)																						
			JUMLAH SD/MI	JUMLAH SD/MI DGN SIKAT GIGI MASSAL	%	JUMLAH SD/MI MENDAPAT YAN. GIGI	%	JUMLAH MURID SD/MI			MURID SD/MI DIPERIKSA						MURID SD/MI PERLU PERAWATAN			MURID SD/MI MENDAPAT PERAWATAN					
								L	P	L + P	L	%	P	%	L + P	%	L	P	L + P	L	%	P	%	L + P	%
1	2	3	4	5	6	7	8	9	10	11	12	13	14	15	16	17	18	19	20	21	22	23	24	25	26
1	Pantai Cermin	Surian	21	1	4.8	1	4.8	1,331	1,293	2,624	236	17.7	240	18.6	476	18.1	102	120	222	0	0.0	0	0.0	0	0.0
2	Lembah Gumanti	Alahan Panjang	28	9	32.1	28	100.0	2,665	2,565	5,230	2,498	93.7	2,438	95.0	4,936	94.4	31	22	53	0	0.0	0	0.0	0	0.0
3	Lembah Gumanti	Sungai Nanam	15	3	20.0	15	100.0	1,566	1,499	3,065	1,488	95.0	1,449	96.7	2,937	95.8	145	120	265	32	22.1	26	21.7	58	21.9
4	Hiliran Gumanti	Talang Babungo	26	5	19.2	26	100.0	1,095	1,057	2,152	1,095	100.0	1,057	100.0	2,152	100.0	115	207	322	25	21.7	40	19.3	65	20.2
5	Payung Sekaki	Sirukam	10	10	100.0	10	100.0	490	478	968	490	100.0	478	100.0	968	100.0	35	33	68	6	17.1	5	15.2	11	16.2
6	Tigo Lurah	Batu Bajanjang	15	0	0.0	0	0.0	649	671	1,320	109	16.8	110	16.4	219	16.6	20	25	45	12	60.0	14	56.0	26	57.8
7	Lembang Jaya	Bukit Sileh	24	7	29.2	24	100.0	2,101	1,936	4,037	1,996	95.0	1,866	96.4	3,862	95.7	61	53	114	25	41.0	12	22.6	37	32.5
8	Danau Kembar	Simpang Tanjung Nan IV	14	14	100.0	14	100.0	1,685	1,509	3,194	1,685	100.0	1,509	100.0	3,194	100.0	10	15	25	10	100.0	15	100.0	25	100.0
9	Gunung Talang	Talang	18	18	100.0	18	100.0	1,278	1,188	2,466	1,278	100.0	1,188	100.0	2,466	100.0	279	221	500	90	32.3	114	51.6	204	40.8
10	Gunung Talang	Jua Gaek	19	19	100.0	19	100.0	897	729	1,626	286	31.9	200	27.4	486	29.9	150	144	294	20	13.3	18	12.5	38	12.9
11	Gunung Talang	Kayu Jao	11	11	100.0	11	100.0	853	728	1,581	853	100.0	728	100.0	1,581	100.0	48	31	79	32	66.7	27	87.1	59	74.7
12	Bukit Sundi	Muara Panas	27	0	0.0	27	100.0	1,578	1,511	3,089	1,578	100.0	1,511	100.0	3,089	100.0	98	112	210	45	45.9	68	60.7	113	53.8
13	IX Koto Sei. Lasi	Sungai Lasi	17	17	100.0	17	100.0	553	537	1,090	91	16.5	83	15.5	174	16.0	61	44	105	12	19.7	14	31.8	26	24.8
14	Kubung	Tanjung Binkung	14	14	100.0	14	100.0	839	774	1,613	839	100.0	774	100.0	1,613	100.0	400	356	756	0	0.0	0	0.0	0	0.0
15	Kubung	Selayo	33	0	0.0	33	100.0	2,573	2,337	4,910	465	18.1	402	17.2	867	17.7	1	0	1	0	0.0	0	0.0	0	0.0
16	X Koto Diatas	Paninjauan	16	0	0.0	16	100.0	432	429	861	432	100.0	429	100.0	861	100.0	211	164	375	4	1.9	3	1.8	7	1.9
17	X Koto Diatas	Sulit Air	17	0	0.0	17	100.0	604	577	1,181	604	100.0	577	100.0	1,181	100.0	182	175	357	25	13.7	20	11.4	45	12.6
18	X Koto Singkarak	Singkarak	39	8	20.5	39	100.0	340	296	636	320	94.1	286	96.6	606	95.3	0	0	0	0	0.0	0	0.0	0	0.0
19	Junjung Sirih	Paninggahan	16	10	62.5	16	100.0	807	685	1,492	558	69.1	505	73.7	1,063	71.2	250	260	510	65	26.0	87	33.5	152	29.8
<b>JUMLAH (KAB/ KOTA)</b>			<b>380</b>	<b>146</b>	<b>38.4</b>	<b>345</b>	<b>90.8</b>	<b>22,336</b>	<b>20,799</b>	<b>43,135</b>	<b>16,901</b>	<b>75.7</b>	<b>15,830</b>	<b>76.1</b>	<b>32,731</b>	<b>75.9</b>	<b>2,199</b>	<b>2,102</b>	<b>4,301</b>	<b>403</b>	<b>18.3</b>	<b>463</b>	<b>22.0</b>	<b>866</b>	<b>20.1</b>

Sumber: Laporan Tahunan Dinas Kesehatan

TABEL 52

**PELAYANAN KESEHATAN USIA PRODUKTIF MENURUT JENIS KELAMIN, KECAMATAN, DAN PUSKESMAS  
KABUPATEN/KOTA SOLOK  
TAHUN 2022**

NO	KECAMATAN	PUSKESMAS	PENDUDUK USIA 15-59 TAHUN														
			JUMLAH			MENDAPAT PELAYANAN SKRINING KESEHATAN SESUAI STANDAR						BERISIKO					
						LAKI-LAKI		PEREMPUAN		LAKI-LAKI + PEREMPUAN		LAKI-LAKI		PEREMPUAN		LAKI-LAKI + PEREMPUAN	
			LAKI-LAKI	PEREMPUAN	LAKI-LAKI + PEREMPUAN	JUMLAH	%	JUMLAH	%	JUMLAH	%	JUMLAH	%	JUMLAH	%	JUMLAH	%
1	2	3	4	5	6	7	8	9	10	11	12	13	14	15	16	17	18
1	Pantai Cermin	Surian	5,713	5,725	11,438	8,325	145.7	13,419	234.4	21,744	190.1	1279	15.4	1588	11.8	2,866	13.2
2	Lembah Gumanti	Alahan Panjang	9,610	9,913	19,523	11,023	114.7	26,540	267.7	37,563	192.4	3,481	31.6	1,424	5.4	4,904	13.1
3	Lembah Gumanti	Sungai Nanam	5,756	6,010	11,766	3,210	55.8	11,008	183.2	14,218	120.8	428	13.3	753	6.8	1,180	8.3
4	Hiliran Gumanti	Talang Babungo	5,856	5,522	11,378	4,501	76.9	12,919	234.0	17,420	153.1	1,015	22.5	102	0.8	1,116	6.4
5	Payung Sekaki	Sirukam	2,428	2,497	4,925	2,469	101.7	7,371	295.2	9,840	199.8	658	26.6	764	10.4	1,421	14.4
6	Tigo Lurah	Batu Bajanjang	3,320	3,232	6,552	3,815	114.9	7,746	239.7	11,561	176.4	383	10.0	444	5.7	827	7.2
7	Lembang Jaya	Bukit Sileh	8,035	7,613	15,648	7,296	90.8	8,571	112.6	15,867	101.4	861	11.8	1,008	11.8	1,869	11.8
8	Danau Kembar	Simpang Tanjung Nan IV	6,590	6,302	12,892	4,315	65.5	19,444	308.5	23,759	184.3	1,314	30.5	2,043	10.5	3,357	14.1
9	Gunung Talang	Talang	6,155	6,310	12,465	3,615	58.7	14,781	234.2	18,396	147.6	1,143	31.6	1,162	7.9	2,304	12.5
10	Gunung Talang	Jua Gaek	4,782	4,858	9,640	4,477	93.6	9,048	186.2	13,525	140.3	721	16.1	850	9.4	1,570	11.6
11	Gunung Talang	Kayu Jao	3,368	3,330	6,698	3,115	92.5	6,150	184.7	9,265	138.3	611	19.6	321	5.2	932	10.1
12	Bukit Sundi	Muara Panas	3,849	3,735	7,584	6,914	179.6	9,226	247.0	16,140	212.8	1,269	18.3	1,777	19.3	3,045	18.9
13	IX Koto Sei. Lasi	Sungai Lasi	2,821	2,821	5,642	2,506	88.8	9,076	321.7	11,582	205.3	1,155	46.1	508	5.6	1,663	14.4
14	Kubung	Tanjung Bingkung	4,273	4,383	8,656	2,387	55.9	3,069	70.0	5,456	63.0	938	39.3	947	30.8	1,884	34.5
15	Kubung	Selayo	10,301	10,471	20,772	8,663	84.1	13,064	124.8	21,727	104.6	1,462	16.9	1,979	15.1	3,440	15.8
16	X Koto Diatas	Paninjauan	2,476	2,365	4,841	2,100	84.8	10,499	443.9	12,599	260.3	600	28.5	680	6.5	1,279	10.2
17	X Koto Diatas	Sulit Air	2,375	2,551	4,926	1,905	80.2	6,098	239.0	8,003	162.5	491	25.8	1,152	18.9	1,643	20.5
18	X Koto Singkarak	Singkarak	7,164	7,265	14,429	1,909	26.6	20,989	288.9	22,898	158.7	866	45.3	1,168	5.6	2,033	8.9
19	Junjung Sirih	Paninggahan	2,672	3,070	5,742	2,692	100.7	9,285	302.4	11,977	208.6	681	25.3	758	8.2	1,439	12.0
<b>JUMLAH (KAB/KOTA)</b>			<b>97,544</b>	<b>97,973</b>	<b>195,517</b>	<b>85,237</b>	<b>87.4</b>	<b>218,303</b>	<b>222.8</b>	<b>303,540</b>	<b>155.25</b>	<b>19,350</b>	<b>22.7</b>	<b>19,422</b>	<b>8.9</b>	<b>38,772</b>	<b>12.8</b>

Sumber: Laporan Tahunan Dinas Kesehatan

TABEL 53

**CALON PENGANTIN (CATIN) MENDAPATKAN LAYANAN KESEHATAN MENURUT JENIS KELAMIN, KECAMATAN, DAN PUSKESMAS  
KABUPATEN/KOTA SOLOK  
TAHUN 2022**

NO	KECAMATAN	PUSKESMAS	JUMLAH CATIN TERDAFTAR DI KUA ATAU LEMBAGA AGAMA LAINNYA			CATIN MENDAPATKAN LAYANAN KESEHATAN						CATIN PEREMPUAN ANEMIA		CATIN PEREMPUAN GIZI KURANG	
						LAKI-LAKI		PEREMPUAN		LAKI-LAKI + PEREMPUAN		JUMLAH	%	JUMLAH	%
			LAKI-LAKI	PEREMPUAN	LAKI-LAKI + PEREMPUAN	JUMLAH	%	JUMLAH	%	JUMLAH	%				
1	2	3	4	5	6	7	8	9	10	11	12	15	16	15	16
1	Pantai Cermin	Surian	59	59	118	59	100.0	59	100.0	118	100.0	5	8.5	12	20.3
2	Lembah Gumanti	Alahan Panjang	155	155	310	155	100.0	155	100.0	310	100.0	38	24.5	1	0.6
3	Lembah Gumanti	Sungai Nanam	128	128	256	128	100.0	128	100.0	256	100.0	0	0.0	5	3.9
4	Hiliran Gumanti	Talang Babungo	56	56	112	56	100.0	56	100.0	112	100.0	0	0.0	0	0.0
5	Payung Sekaki	Sirukam	27	27	54	27	100.0	27	100.0	54	100.0	0	0.0	0	0.0
6	Tigo Lurah	Batu Bajaranjang	50	50	100	10	20.0	10	10.0	20	100.0	0	0.0	0	0.0
7	Lembang Jaya	Bukit Sileh	36	36	72	36	100.0	36	100.0	72	100.0	0	0.0	0	0.0
8	Danau Kembar	Simpang Tanjung Nan IV	17	17	34	17	100.0	17	100.0	34	100.0	0	0.0	0	0.0
9	Gunung Talang	Talang	56	56	112	56	100.0	56	100.0	112	100.0	2	3.6	2	3.6
10	Gunung Talang	Jua Gaek	60	60	120	60	100.0	60	100.0	120	100.0	10	16.7	3	5.0
11	Gunung Talang	Kayu Jao	21	21	42	21	100.0	21	100.0	42	100.0	0	0.0	0	0.0
12	Bukit Sundi	Muara Panas	80	80	160	80	100.0	80	100.0	160	100.0	0	0.0	43	53.8
13	IX Koto Sei. Lasi	Sungai Lasi	28	28	56	28	100.0	28	100.0	56	100.0	7	25.0	1	3.6
14	Kubung	Tanjung Bungkung	12	12	24	12	100.0	12	100.0	24	100.0	0	0.0	0	0.0
15	Kubung	Selayo	210	210	420	210	100.0	210	100.0	420	100.0	0	0.0	17	8.1
16	X Koto Diatas	Paninjauan	16	16	32	16	100.0	16	100.0	32	100.0	0	0.0	0	0.0
17	X Koto Diatas	Sulit Air	26	26	52	26	100.0	26	100.0	52	100.0	0	0.0	0	0.0
18	X Koto Singkarak	Singkarak	79	79	158	79	100.0	79	100.0	158	100.0	12	15.2	16	20.3
19	Junjung Sirih	Paninggahan	34	34	68	34	100.0	34	100.0	68	100.0	0	0.0	0	0.0
<b>JUMLAH (KAB/KOTA)</b>			<b>1,150</b>	<b>1,150</b>	<b>2,300</b>	<b>1,110</b>	<b>96.5</b>	<b>1,110</b>	<b>96.5</b>	<b>2,220</b>	<b>96.5</b>	<b>74</b>	<b>6.7</b>	<b>100</b>	<b>9.0</b>

Sumber: Laporan Tahunan Dinas Kesehatan

TABEL 54

**CAKUPAN PELAYANAN KESEHATAN USIA LANJUT MENURUT JENIS KELAMIN, KECAMATAN, DAN PUSKESMAS  
KABUPATEN/KOTA SOLOK  
TAHUN 2022**

NO	KECAMATAN	PUSKESMAS	USIA LANJUT (60TAHUN+)								
			JUMLAH			MENDAPAT SKRINING KESEHATAN SESUAI STANDAR					
			L	P	L+P	L	%	P	%	L+P	%
1	2	3	4	5	6	7	8	9	10	11	12
1	Pantai Cermin	Surian	1,248	729	1,977	1,248	100.0	729	100.0	1,977	100.0
2	Lembah Gumanti	Alahan Panjang	930	974	1,904	930	100.0	974	100.0	1,904	100.0
3	Lembah Gumanti	Sungai Nanam	732	305	1,037	732	100.0	305	100.0	1,037	100.0
4	Hiliran Gumanti	Talang Babungo	988	376	1,364	988	100.0	376	100.0	1,364	100.0
5	Payung Sekaki	Sirukam	329	141	470	329	100.0	141	100.0	470	100.0
6	Tigo Lurah	Batu Bajanjang	370	376	746	370	100.0	376	100.0	746	100.0
7	Lembang Jaya	Bukit Sileh	1,449	896	2,345	1,449	100.0	896	100.0	2,345	100.0
8	Danau Kembar	Simpang Tanjung Nan IV	364	543	907	364	100.0	543	100.0	907	100.0
9	Gunung Talang	Talang	1,018	1,056	2,074	1,018	100.0	1,056	100.0	2,074	100.0
10	Gunung Talang	Jua Gaek	698	444	1,142	698	100.0	444	100.0	1,142	100.0
11	Gunung Talang	Kayu Jao	398	416	814	398	100.0	416	100.0	814	100.0
12	Bukit Sundi	Muara Panas	1,020	1,067	2,087	1,020	100.0	1,067	100.0	2,087	100.0
13	IX Koto Sei. Lasi	Sungai Lasi	713	307	1,020	713	100.0	307	100.0	1,020	100.0
14	Kubung	Tanjung Bingkung	782	407	1,189	782	100.0	407	100.0	1,189	100.0
15	Kubung	Selayo	2,709	1,916	4,625	2,709	100.0	1,916	100.0	4,625	100.0
16	X Koto Diatas	Paninjauan	507	739	1,246	507	100.0	739	100.0	1,246	100.0
17	X Koto Diatas	Sulit Air	707	329	1,036	707	100.0	329	100.0	1,036	100.0
18	X Koto Singkarak	Singkarak	1,404	1,809	3,213	1,404	100.0	1,809	100.0	3,213	100.0
19	Junjung Sirih	Paninggahan	812	132	944	812	100.0	132	100.0	944	100.0
<b>JUMLAH (KAB/KOTA)</b>			<b>17,178</b>	<b>12,962</b>	<b>30,140</b>	<b>17,178</b>	<b>100.0</b>	<b>12,962</b>	<b>100.0</b>	<b>30,140</b>	<b>100.0</b>

Sumber: Laporan Tahunan Dinas Kesehatan



TABEL 55

**PUSKESMAS YANG MELAKSANAKAN KEGIATAN PELAYANAN KESEHATAN KELUARGA  
KABUPATEN/KOTA SOLOK  
TAHUN 2022**

NO	KECAMATAN	PUSKESMAS	PUSKESMAS									
			MELAKSANAKAN KELAS IBU HAMIL	MELAKSANAKAN ORIENTASI P4K	MELAKSANAKAN KELAS IBU BALITA	MELAKSANAKAN KELAS SDIDTK	MELAKSANAKAN MTBS	MELAKSANAKAN KEGIATAN KESEHATAN REMAJA	MELAKSANAKAN PENJARINGAN KESEHATAN KELAS 1	MELAKSANAKAN PENJARINGAN KESEHATAN KELAS 7	MELAKSANAKAN PENJARINGAN KESEHATAN KELAS 10	MELAKSANAKAN PENJARINGAN KESEHATAN KELAS 1, 7, 10
1	2	3	4	5	6	7	8	9	10	11	12	13
1	Pantai Cermin	Surian	V	V	V	V	V	V	V	V	V	V
2	Lembah Gumanti	Alahan Panjang	V	V	V	V	V	V	V	V	V	V
3	Lembah Gumanti	Sungai Nanam	V	V	V	V	V	V	V	V	V	V
4	Hiliran Gumanti	Talang Babungo	V	V	V	V	V	V	V	V	V	V
5	Payung Sekaki	Sirukam	V	V	V	V	V	V	V	V	V	V
6	Tigo Lurah	Batu Bajanjang	V	V	V	V	V	V	V	V	V	V
7	Lembang Jaya	Bukit Sileh	V	V	V	V	V	V	V	V	V	V
8	Danau Kembar	Simpang Tanjung Nan IV	V	V	V	V	V	V	V	V	V	V
9	Gunung Talang	Talang	V	V	V	V	V	V	V	V	V	V
10	Gunung Talang	Jua Gaek	V	V	V	V	V	V	V	V	V	V
11	Gunung Talang	Kayu Jao	V	V	V	V	V	V	V	V	V	V
12	Bukit Sundi	Muara Panas	V	V	V	V	V	V	V	V	V	V
13	IX Koto Sei. Lasi	Sungai Lasi	V	V	V	V	V	V	V	V	V	V
14	Kubung	Tanjung Bingkung	V	V	V	V	V	V	V	V	V	V
15	Kubung	Selayo	V	V	V	V	V	V	V	V	V	V
16	X Koto Diatas	Paninjauan	V	V	V	V	V	V	V	V	V	V
17	X Koto Diatas	Sulit Air	V	V	V	V	V	V	V	V	V	V
18	X Koto Singkarak	Singkarak	V	V	V	V	V	V	V	V	V	V
19	Junjung Sirih	Paninggahan	V	V	V	V	V	V	V	V	V	V
<b>JUMLAH (KAB/KOTA)</b>			<b>19</b>	<b>19</b>	<b>19</b>	<b>19</b>	<b>19</b>	<b>19</b>	<b>19</b>	<b>19</b>	<b>19</b>	<b>19</b>
<b>PERSENTASE</b>			<b>100.0</b>	<b>100.0</b>	<b>100.0</b>	<b>100.0</b>	<b>100.0</b>	<b>100.0</b>	<b>100.0</b>	<b>100.0</b>	<b>100.0</b>	<b>100.0</b>

Sumber: Laporan Tahunan Dinas Kesehatan  
catatan: diisi dengan tanda "V"

TABEL 56

**JUMLAH TERDUGA TUBERKULOSIS, KASUS TUBERKULOSIS, KASUS TUBERKULOSIS ANAK,  
DAN TREATMENT COVERAGE (TC) MENURUT JENIS KELAMIN, KECAMATAN, DAN PUSKESMAS  
KABUPATEN/KOTA SOLOK  
TAHUN 2022**

NO	KECAMATAN	PUSKESMAS	JUMLAH TERDUGA TUBERKULOSIS YANG MENDAPATKAN PELAYANAN SESUAI STANDAR	JUMLAH SEMUA KASUS TUBERKULOSIS					KASUS TUBERKULOSIS ANAK 0-14 TAHUN
				LAKI-LAKI		PEREMPUAN		LAKI-LAKI + PEREMPUAN	
				JUMLAH	%	JUMLAH	%		
1	2	3	4	5	6	7	8	9	10
1	Pantai Cermin	Surian	541	11	68.8	5	31.3	16	1
2	Lembah Gumanti	Alahan Panjang	763	13	68.4	6	31.6	19	0
3	Lembah Gumanti	Sungai Nanam	334	12	70.6	5	29.4	17	0
4	Hiliran Gumanti	Talang Babungo	419	7	53.8	6	46.2	13	2
5	Payung Sekaki	Sirukam	173	2	66.7	1	33.3	3	0
6	Tigo Lurah	Batu Bajanjang	181	0	0.0	2	100.0	2	0
7	Lembang Jaya	Bukit Sileh	343	6	66.7	3	33.3	9	0
8	Danau Kembar	Simpang Tanjung Nan IV	826	10	37.0	17	63.0	27	1
9	Gunung Talang	Talang	348	6	60.0	4	40.0	10	1
10	Gunung Talang	Jua Gaek	294	9	56.3	7	43.8	16	0
11	Gunung Talang	Kayu Jao	298	4	57.1	3	42.9	7	2
12	Gunung Talang	RSUD AROSUKA	332	70	55.1	57	44.9	127	23
13	Bukit Sundi	Muara Panas	201	4	28.6	10	71.4	14	0
14	IX Koto Sei. Lasi	Sungai Lasi	260	8	66.7	4	33.3	12	0
15	Kubung	Tanjung Binkung	347	9	90.0	1	10.0	10	0
16	Kubung	Selayo	490	12	52.2	11	47.8	23	0
17	X Koto Diatas	Paninjauan	188	4	50.0	4	50.0	8	0
18	X Koto Diatas	Sulit Air	221	4	80.0	1	20.0	5	0
19	X Koto Singkarak	Singkarak	590	17	73.9	6	26.1	23	3
20	Junjung Sirih	Panninggahan	268	12	57.1	9	42.9	21	4
<b>JUMLAH (KAB/KOTA)</b>			<b>7,417</b>	<b>220</b>	<b>57.6</b>	<b>162</b>	<b>42.4</b>	<b>382</b>	<b>37</b>
<b>JUMLAH TERDUGA TUBERKULOSIS</b>			<b>7,417</b>						
<b>% ORANG TERDUGA TUBERKULOSIS (TBC) MENDAPATKAN PELAYANAN TUBERKULOSIS SESUAI STANDAR</b>						<b>100.0</b>			
<b>CNR SEMUA KASUS TUBERKULOSIS PER 100.000 PENDUDUK</b>						<b>96.0</b>			
<b>PERKIRAAN INSIDEN TUBERKULOSIS (DALAM ABSOLUT)</b>								<b>5,803</b>	
<b>TREATMENT COVERAGE (TC-%)</b>								<b>6.6</b>	
<b>CAKUPAN PENEMUAN KASUS TUBERKULOSIS ANAK (%)</b>								<b>5.3</b>	

Sumber: Laporan Tahunan Dinas Kesehatan

Keterangan: Jumlah pasien adalah seluruh pasien tuberkulosis yang ada di wilayah kerja puskesmas tersebut termasuk pasien yang ditemukan di RS, BBKPM/BPKPM/BP4, Lembaga Pemasarakatan, Rumah Tahanan, Dokter Praktek Mandiri, Klinik dll

TABEL 57

**ANGKA KESEMBUHAN DAN PENGOBATAN LENGKAP SERTA KEBERHASILAN PENGOBATAN TUBERKULOSIS MENURUT JENIS KELAMIN, KECAMATAN, DAN PUSKESMAS  
KABUPATEN/KOTA SOLOK  
TAHUN 2022**

NO	KECAMATAN	PUSKESMAS	JUMLAH KASUS TUBERKULOSIS PARU TERKONFIRMASI BAKTERIOLOGIS YANG DITEMUKAN DAN DIOBATI <sup>*)</sup>			JUMLAH SEMUA KASUS TUBERKULOSIS YANG DITEMUKAN DAN DIOBATI <sup>*)</sup>			ANGKA KESEMBUHAN (CURE RATE) TUBERKULOSIS PARU TERKONFIRMASI BAKTERIOLOGIS						ANGKA PENGOBATAN LENGKAP (COMPLETE RATE) SEMUA KASUS TUBERKULOSIS						ANGKA KEBERHASILAN PENGOBATAN (SUCCESS RATE/SR) SEMUA KASUS TUBERKULOSIS						JUMLAH KEMATIAN SELAMA PENGOBATAN TUBERKULOSIS	
			L	P	L + P	L	P	L + P	LAKI-LAKI		PEREMPUAN		LAKI-LAKI + PEREMPUAN		LAKI-LAKI		PEREMPUAN		LAKI-LAKI + PEREMPUAN		LAKI-LAKI		PEREMPUAN		LAKI-LAKI + PEREMPUAN		JUMLAH	%
			4	5	6	7	8	9	10	11	12	13	14	15	16	17	18	19	20	21	22	23	24	25	26	27	28	29
1	Pantai Cerman	Surian	11	5	16	11	5	16	5	45.5	5	100.0	10	62.5	3	27.3	0	0.0	3	18.8	8	72.7	5	100.0	13	81.3	0	0.0
2	Lembah Gumanti	Alahan Panjang	13	6	19	13	6	19	2	15.4	1	16.7	3	15.8	11	84.6	5	83.3	16	84.2	13	100.0	6	100.0	19	100.0	0	0.0
3	Lembah Gumanti	Sungai Nanam	12	5	17	7	6	13	7	58.3	3	60.0	10	58.8	0	0.0	3	50.0	3	23.1	7	100.0	6	100.0	13	100.0	0	0.0
4	Hiliran Gumanti	Talang Babungo	7	6	13	7	6	13	2	28.6	1	16.7	3	23.1	5	71.4	5	83.3	10	76.9	7	100.0	6	100.0	13	100.0	0	0.0
5	Payung Sekaki	Sirukam	2	1	3	2	1	3	0	0.0	0	0.0	0	0.0	2	100.0	1	100.0	3	100.0	2	100.0	1	100.0	3	100.0	0	0.0
6	Tigo Lurah	Batu Bajaran	0	2	2	0	2	2	0	0.0	0	0.0	0	0.0	0	0.0	2	100.0	2	100.0	0	0.0	2	100.0	2	100.0	0	0.0
7	Lembang Jaya	Bukit Sileh	6	3	9	5	2	7	3	50.0	0	0.0	3	33.3	2	40.0	2	100.0	4	57.1	5	100.0	2	100.0	7	100.0	0	0.0
8	Danau Kembar	Simpang Tanjung Nan IV	10	17	27	10	17	27	6	60.0	10	58.8	16	59.3	4	40.0	7	41.2	11	40.7	10	100.0	17	100.0	27	100.0	0	0.0
9	Gunung Talang	Talang	6	4	10	6	4	10	4	66.7	2	50.0	6	60.0	2	33.3	2	50.0	4	40.0	6	100.0	4	100.0	10	100.0	0	0.0
10	Gunung Talang	Jua Gaek	9	7	16	9	7	16	6	66.7	5	71.4	11	68.8	3	33.3	2	28.6	5	31.3	9	100.0	7	100.0	16	100.0	0	0.0
11	Gunung Talang	Kayu Jao	4	3	7	4	3	7	3	75.0	3	100.0	6	85.7	1	25.0	0	0.0	1	14.3	4	100.0	3	100.0	7	100.0	0	0.0
12	Gunung Talang	RSUD AROSUKA	70	57	127	70	57	127	25	35.7	20	35.1	45	35.4	45	64.3	37	64.9	82	64.6	70	100.0	57	100.0	127	100.0	0	0.0
13	Bukit Sundi	Muara Panas	4	10	14	4	10	14	1	25.0	4	40.0	5	35.7	3	75.0	6	60.0	9	64.3	4	100.0	10	100.0	14	100.0	0	0.0
14	IX Koto Sei. Lasi	Sungai Lasi	8	4	12	8	4	12	7	87.5	3	75.0	10	83.3	1	12.5	1	25.0	2	16.7	8	100.0	4	100.0	12	100.0	0	0.0
15	Kubung	Tanjung Bingkung	9	1	10	9	1	10	6	66.7	0	0.0	6	60.0	3	33.3	1	100.0	4	40.0	9	100.0	1	100.0	10	100.0	0	0.0
16	Kubung	Selayo	12	11	23	12	11	23	7	58.3	4	36.4	11	47.8	5	41.7	7	63.6	12	52.2	12	100.0	11	100.0	23	100.0	0	0.0
17	X Koto Diatas	Paninjauan	4	4	8	4	4	8	2	50.0	2	50.0	4	50.0	1	25.0	2	50.0	3	37.5	3	75.0	4	100.0	7	87.5	1	12.5
18	X Koto Diatas	Sulit Air	4	1	5	4	1	5	3	75.0	1	100.0	4	80.0	1	25.0	0	0.0	1	20.0	4	100.0	1	100.0	5	100.0	0	0.0
19	X Koto Singkarak	Singkarak	17	6	23	17	6	23	10	58.8	3	50.0	13	56.5	6	35.3	3	50.0	9	39.1	16	94.1	6	100.0	22	95.7	1	4.3
20	Junjung Sirih	Paninggahan	12	9	21	12	9	21	5	41.7	5	55.6	10	47.6	7	58.3	3	33.3	10	47.6	12	100.0	8	88.9	20	95.2	1	4.8
<b>JUMLAH (KAB/KOTA)</b>			<b>220</b>	<b>162</b>	<b>382</b>	<b>214</b>	<b>162</b>	<b>376</b>	<b>104</b>	<b>47.3</b>	<b>72</b>	<b>44.4</b>	<b>176</b>	<b>46.1</b>	<b>105</b>	<b>49.1</b>	<b>89</b>	<b>54.9</b>	<b>194</b>	<b>51.6</b>	<b>209</b>	<b>97.7</b>	<b>161</b>	<b>99.4</b>	<b>370</b>	<b>98.4</b>	<b>3</b>	<b>0.8</b>

Sumber: Laporan Tahunan Dinas Kesehatan

Keterangan:

\*) Kasus Tuberkulosis ditemukan dan diobati berdasarkan kohort yang sama dari kasus penemuan kasus yang dinilai kesembuhan dan pengobatan lengkap

Jumlah pasien adalah seluruh pasien Tuberkulosis yang ada di wilayah kerja puskesmas tersebut termasuk pasien yang ditemukan di RS, BBKPM/BPKPM/BP4, Lembaga Pemasarakatan, Rumah Tahanan, Dokter Praktek Mandiri, Klinik dll

TABEL 58

**PENEMUAN KASUS PNEUMONIA BALITA MENURUT JENIS KELAMIN, KECAMATAN, DAN PUSKESMAS  
KABUPATEN/KOTA SOLOK  
TAHUN 2022**

NO	KECAMATAN	PUSKESMAS	JUMLAH BALITA	BALITA BATUK ATAU KESUKARAN BERNAPAS			PERKIRAAN PNEUMONIA BALITA	REALISASI PENEMUAN PENYAKIT PNEUMONIA PADA BALITA								BATUK BUKAN PNEUMONIA			
				JUMLAH KUNJUNGAN	DIBERIKAN TATALAKSANA STANDAR (DIHITUNG NAPAS / LIHAT TDDK*)	PERSENTASE YANG DIBERIKAN TATALAKSANA STANDAR		PNEUMONIA		PNEUMONIA BERAT		JUMLAH			%	L	P	L + P	
								L	P	L	P	L	P	L + P					
1	2	3	4	5	6	7	8	9	10	11	12	13	14	15	16	17	18	19	
1	Pantai Cermin	Surian	2,279	224	224	100.0	89	5	5	0	0	5	5	10	11.2	131	112	243	
2	Lembah Gumanti	Alahan Panjang	4,178	1,027	1,027	100.0	163	22	12	1	0	23	12	35	21.4	515	569	1,084	
3	Lembah Gumanti	Sungai Nanam	1,899	233	218	93.6	74	2	5	0	1	2	6	8	10.8	106	121	227	
4	Hiliran Gumanti	Talang Babungo	759	209	209	100.0	30	5	3	0	0	5	3	8	26.9	122	96	218	
5	Payung Sekaki	Sirukam	1,139	403	397	98.5	45	4	0	2	0	6	0	6	13.5	190	130	320	
6	Tigo Lurah	Batu Bajanjang	2,658	233	223	95.7	104	4	12	0	0	4	12	16	15.4	127	96	223	
7	Lembang Jaya	Bukit Sileh	1,899	126	126	100.0	74	2	0	1	0	3	0	3	4.0	57	67	124	
8	Danau Kembar	Simpang Tanjung Nan IV	2,279	267	255	95.5	89	5	4	2	0	7	4	11	12.3	120	154	274	
9	Gunung Talang	Talang	1,519	270	254	94.1	59	7	4	0	0	7	4	11	18.5	141	106	247	
10	Gunung Talang	Jua Gaek	1,139	149	149	100.0	45	5	5	0	0	5	5	10	22.5	91	56	147	
11	Gunung Talang	Kayu Jao	760	407	382	93.9	30	2	4	0	0	2	4	6	20.2	83	240	323	
12	Bukit Sundi	Muara Panas	2,279	127	120	94.5	89	3	0	0	0	3	0	3	3.4	70	55	125	
13	IX Koto Sei. Lasi	Sungai Lasi	1,139	161	151	93.8	45	5	2	0	0	5	2	7	15.7	80	74	154	
14	Kubung	Tanjung Bingkung	4,557	475	467	98.3	178	12	7	0	0	12	7	19	10.7	215	237	452	
15	Kubung	Selayo	1,519	141	137	97.2	59	3	4	0	0	3	4	7	11.8	55	83	138	
16	X Koto Diatas	Paninjauan	1,139	91	91	100.0	45	4	1	0	0	4	1	5	11.2	57	47	104	
17	X Koto Diatas	Sulit Air	3,418	623	594	95.3	134	9	5	0	0	9	5	14	10.5	353	358	711	
18	X Koto Singkarak	Singkarak	1,139	191	184	96.3	45	2	0	0	0	2	0	2	4.5	92	95	187	
19	Junjung Sirih	Paninggahan	2,279	816	766	93.9	89	5	1	0	1	5	2	7	7.9	331	353	684	
<b>JUMLAH (KAB/KOTA)</b>			<b>37,976</b>	<b>6,173</b>	<b>5,974</b>	<b>96.8</b>	<b>1,485</b>	<b>106</b>	<b>74</b>	<b>6</b>	<b>2</b>	<b>112</b>	<b>76</b>	<b>188</b>	<b>12.7</b>	<b>2,936</b>	<b>3,049</b>	<b>5,985</b>	
<b>Prevalensi pneumonia pada balita (%)</b>				<b>3.91</b>															
<b>Jumlah Puskesmas yang melakukan tatalaksana Standar minimal 60%</b>							<b>19</b>												
<b>Persentase Puskesmas yang melakukan tatalaksana standar minimal 60%</b>							<b>100.0%</b>												

Sumber: Laporan Tahunan Dinas Kesehatan

Keterangan:

\* TDDK = tarikan dinding dada ke dalam

Jumlah kasus adalah seluruh kasus yang ada di wilayah kerja puskesmas tersebut termasuk kasus yang ditemukan di RS

Persentase perkiraan kasus pneumonia pada balita berbeda untuk setiap provinsi, sesuai hasil riskesdas

TABEL 59

**JUMLAH KASUS HIV MENURUT JENIS KELAMIN DAN KELOMPOK UMUR  
KABUPATEN/KOTA SOLOK  
TAHUN 2022**

NO	KELOMPOK UMUR	KASUS H I V			
		L	P	L+P	PROPORSI KELOMPOK UMUR
1	2	3	4	5	6
1	≤ 4 TAHUN	0	0	0	0.0
2	5 - 14 TAHUN	0	0	0	0.0
3	15 - 19 TAHUN	0	0	0	0.0
4	20 - 24 TAHUN	0	1	1	9.1
5	25 - 49 TAHUN	6	4	10	90.9
6	≥ 50 TAHUN	0	0	0	0.0
<b>JUMLAH (KAB/KOTA)</b>		<b>6</b>	<b>5</b>	<b>11</b>	
<b>PROPORSI JENIS KELAMIN</b>		<b>54.5</b>	<b>45.5</b>		
<b>Jumlah estimasi orang dengan risiko terinfeksi HIV</b>					<b>8648</b>
<b>Jumlah orang dengan risiko terinfeksi HIV yang mendapatkan pelayanan sesuai standar</b>					<b>8648</b>
<b>Persentase orang dengan risiko terinfeksi HIV mendapatkan pelayanan deteksi dini HIV sesuai standar</b>					<b>100.0</b>

Sumber: Laporan Tahunan Dinas Kesehatan

Keterangan: Jumlah kasus adalah seluruh kasus baru yang ada di wilayah kerja puskesmas tersebut termasuk kasus yang ditemukan di RS

**TABEL 60**

**PRESENTASE ODHIV BARU MENDAPATKAN PENGOBATAN MENURUT KECAMATAN DAN PUSKESMAS  
KABUPATEN/KOTA SOLOK  
TAHUN 2022**

<b>NO</b>	<b>KECAMATAN</b>	<b>PUSKESMAS</b>	<b>ODHIV BARU DITEMUKAN</b>	<b>ODHIV BARU DITEMUKAN DAN MENDAPAT PENGOBATAN ARV</b>	<b>PERSENTASE ODHIV BARU MENDAPAT PENGOBATAN ARV</b>
<b>1</b>	<b>2</b>	<b>3</b>	<b>4</b>	<b>5</b>	<b>6</b>
1	Pantai Cermin	Surian	5	4	80%
2	Lembah Gumanti	Alahan Panjang	0	0	0%
3	Lembah Gumanti	Sungai Nanam	0	0	0%
4	Hiliran Gumanti	Talang Babungo	0	0	0%
5	Payung Sekaki	Sirukam	0	0	0%
6	Tigo Lurah	Batu Bajaranjang	0	0	0%
7	Lembang Jaya	Bukit Sileh	0	0	0%
8	Danau Kembar	Simpang Tanjung Nan IV	0	0	0%
9	Gunung Talang	Talang	1	1	100%
10	Gunung Talang	Jua Gaek	0	0	0%
11	Gunung Talang	Kayu Jao	2	2	100%
12	Bukit Sundi	Muara Panas	0	0	0%
13	IX Koto Sei. Lasi	Sungai Lasi	0	0	0%
14	Kubung	Tanjung Bingkung	0	0	0%
15	Kubung	Selayo	10	10	100%
16	X Koto Diatas	Paninjauan	0	0	0%
17	X Koto Diatas	Sulit Air	0	0	0%
18	X Koto Singkarak	Singkarak	3	3	100%
19	Junjung Sirih	Panningahan	0	0	0%
<b>JUMLAH (KAB/KOTA)</b>			<b>21</b>	<b>20</b>	<b>95%</b>

Sumber: Laporan Tahunan Dinas Kesehatan

TABEL 61

**KASUS DIARE YANG DILAYANI MENURUT JENIS KELAMIN, KECAMATAN, DAN PUSKESMAS  
KABUPATEN/KOTA SOLOK  
TAHUN 2022**

NO	KECAMATAN	PUSKESMAS	JUMLAH PENDUDUK	JUMLAH TARGET PENEMUAN		DIARE									
						DILAYANI				MENDAPAT ORALIT				MENDAPAT ZINC	
				SEMUA UMUR		BALITA		SEMUA UMUR		BALITA		BALITA			
				SEMUA UMUR	BALITA	JUMLAH	%	JUMLAH	%	JUMLAH	%	JUMLAH	%	JUMLAH	%
1	2	3	4	5	6	7	8	9	10	11	12	13	14	15	16
1	Pantai Cermin	Surian	22,530	608	384	374	61.5	202	52.6	374	100.0	202	100.0	104	51.5
2	Lembah Gumanti	Alahan Panjang	41,076	1,109	704	278	25.1	83	11.8	278	100.0	83	100.0	30	36.1
3	Lembah Gumanti	Sungai Nanam	21,493	580	320	81	14.0	23	7.2	81	100.0	23	100.0	23	100.0
4	Hiliran Gumanti	Talang Babungo	18,693	505	128	129	25.6	35	27.3	129	100.0	35	100.0	35	100.0
5	Payung Sekaki	Sirukam	9,225	249	192	245	98.4	50	26.0	50	20.4	15	30.0	15	30.0
6	Tigo Lurah	Batu Bajaran	11,088	299	448	35	11.7	24	5.4	35	100.0	24	100.0	24	100.0
7	Lembang Jaya	Bukit Sileh	30,438	822	320	69	8.4	14	4.4	69	100.0	14	100.0	14	100.0
8	Danau Kembar	Simpang Tanjung Nan IV	23,040	622	384	425	68.3	120	31.2	425	100.0	120	100.0	120	100.0
9	Gunung Talang	Talang	26,658	720	256	301	41.8	34	13.3	267	88.7	23	67.6	11	32.4
10	Gunung Talang	Jua Gaek	16,973	458	192	118	25.7	88	45.8	118	100.0	88	100.0	55	62.5
11	Gunung Talang	Kayu Jao	10,776	291	128	116	39.9	36	28.1	116	100.0	36	100.0	36	100.0
12	Bukit Sundi	Muara Panas	26,420	713	384	157	22.0	43	11.2	48	30.6	20	46.5	28	65.1
13	IX Koto Sei. Lasi	Sungai Lasi	10,713	289	192	211	72.9	24	12.5	208	98.6	24	100.0	24	100.0
14	Kubung	Tanjung Bingkung	20,116	543	768	176	32.4	155	20.2	176	100.0	155	100.0	80	51.6
15	Kubung	Selayo	42,428	1,146	256	236	20.6	215	84.0	236	100.0	215	100.0	215	100.0
16	X Koto Diatas	Paninjauan	7,826	211	192	260	123.0	140	72.9	260	100.0	140	100.0	70	50.0
17	X Koto Diatas	Sulit Air	11,339	306	576	68	22.2	22	3.8	68	100.0	22	100.0	22	100.0
18	X Koto Singkarak	Singkarak	33,869	914	192	151	16.5	41	21.3	31	20.5	10	24.4	10	24.4
19	Junjung Sirih	Paninggahan	13,128	354	384	163	46.0	62	16.1	163	100.0	62	100.0	62	100.0
<b>JUMLAH (KAB/KOTA)</b>			<b>397,829</b>	<b>10,741</b>	<b>6,403</b>	<b>3,593</b>	<b>33.5</b>	<b>1,411</b>	<b>22.0</b>	<b>3,132</b>	<b>87.2</b>	<b>1,311</b>	<b>92.9</b>	<b>978</b>	<b>69.3</b>
<b>ANGKA KESAKITAN DIARE PER 1.000 PENDUDUK</b>				<b>270</b>	<b>843</b>										

Sumber: Laporan Tahunan Dinas Kesehatan

Ket: - Jumlah kasus adalah seluruh kasus yang ada di wilayah kerja puskesmas tersebut termasuk kasus yang ditemukan di RS

- Persentase perkiraan jumlah kasus diare yang datang ke fasyankes besarnya sesuai dengan perkiraan daerah, namun jika tidak tersedia maka menggunakan perkiraan 10% dari perkiraan jumlah penderita untuk semua umur dan 20% untuk balita

TABEL 62

**DETEKSI DINI HEPATITIS B PADA IBU HAMIL MENURUT KECAMATAN DAN PUSKESMAS  
KABUPATEN/KOTA SOLOK  
TAHUN 2022**

NO	KECAMATAN	PUSKESMAS	JUMLAH IBU HAMIL	JUMLAH IBU HAMIL DIPERIKSA			% BUMIL DIPERIKSA	% BUMIL REAKTIF
				REAKTIF	NON REAKTIF	TOTAL		
1	2	3	4	5	6	7	8	9
1	Pantai Cermin	Surian	410	2	401	403	98.3	0.50
2	Lembah Gumanti	Alahan Panjang	880	2	530	532	60.5	0.38
3	Lembah Gumanti	Sungai Nanam	441	1	252	253	57.4	0.40
4	Hiliran Gumanti	Talang Babungo	390	1	293	294	75.4	0.34
5	Payung Sekaki	Sirukam	146	0	100	100	68.5	0.00
6	Tigo Lurah	Batu Bajanjang	200	0	127	127	63.5	0.00
7	Lembang Jaya	Bukit Sileh	452	2	426	428	94.7	0.47
8	Danau Kembar	Simpang Tanjung Nan IV	355	3	352	355	100.0	0.85
9	Gunung Talang	Talang	394	0	227	227	57.6	0.00
10	Gunung Talang	Jua Gaek	265	2	262	264	99.6	0.76
11	Gunung Talang	Kayu Jao	237	0	237	237	100.0	0.00
12	Bukit Sundi	Muara Panas	463	0	317	317	68.5	0.00
13	IX Koto Sei. Lasi	Sungai Lasi	163	0	163	163	100.0	0.00
14	Kubung	Tanjung Bingkung	316	0	269	269	85.1	0.00
15	Kubung	Selayo	864	0	521	521	60.3	0.00
16	X Koto Diatas	Paninjauan	91	0	0	0	0.0	0.00
17	X Koto Diatas	Sulit Air	98	0	98	98	100.0	0.00
18	X Koto Singkarak	Singkarak	521	7	477	484	92.9	1.45
19	Junjung Sirih	Panningahan	163	1	73	74	45.4	1.35
<b>JUMLAH (KAB/KOTA)</b>			<b>6,849</b>	<b>21</b>	<b>5,125</b>	<b>5,146</b>	<b>75.1</b>	<b>0.41</b>

Sumber: Laporan Tahunan Dinas Kesehatan



TABEL 63

**JUMLAH BAYI YANG LAHIR DARI IBU REAKTIF HBsAg dan MENDAPATKAN HBIG  
KABUPATEN/KOTA SOLOK  
TAHUN 2022**

NO	KECAMATAN	PUSKESMAS	JUMLAH BAYI YANG LAHIR DARI IBU HBsAg Reaktif	JUMLAH BAYI YANG LAHIR DARI IBU HBsAg REAKTIF MENDAPAT HBIG					
				< 24 Jam		≥ 24 Jam		TOTAL	
				JUMLAH	%	JUMLAH	%	JUMLAH	%
1	2	3	4	5	6	7	8	9	10
1	Pantai Cermin	Surian	0	0	0	0	0.0	0	0
2	Lembah Gumanti	Alahan Panjang	3	3	100	0	0.0	3	100
3	Lembah Gumanti	Sungai Nanam	0	0	0	0	0.0	0	0
4	Hiliran Gumanti	Talang Babungo	0	0	0	0	0.0	0	0
5	Payung Sekaki	Sirukam	0	0	0	0	0.0	0	0
6	Tigo Lurah	Batu Bajanjang	0	0	0	0	0.0	0	0
7	Lembang Jaya	Bukit Sileh	2	2	100	0	0.0	2	100
8	Danau Kembar	Simpang Tanjung Nan IV	7	7	100	0	0.0	7	100
9	Gunung Talang	Talang	0	0	0	0	0.0	0	0
10	Gunung Talang	Jua Gaek	2	2	100	0	0.0	2	100
11	Gunung Talang	Kayu Jao	0	0	0	0	0.0	0	0
12	Bukit Sundi	Muara Panas	2	2	100	0	0.0	2	100
13	IX Koto Sei. Lasi	Sungai Lasi	0	0	0	0	0.0	0	0
14	Kubung	Tanjung Bingkung	0	0	0	0	0.0	0	0
15	Kubung	Selayo	3	3	100	0	0.0	3	100
16	X Koto Diatas	Paninjauan	0	0	0	0	0.0	0	0
17	X Koto Diatas	Sulit Air	2	2	100	0	0.0	2	100
18	X Koto Singkarak	Singkarak	6	6	100	0	0.0	6	100
19	Junjung Sirih	Paninggahan	0	0	0	0	0.0	0	0
<b>JUMLAH (KAB/KOTA)</b>			<b>27</b>	<b>27</b>	<b>100</b>	<b>0</b>	<b>0.0</b>	<b>27</b>	<b>100</b>

Sumber: Laporan Tahunan Dinas Kesehatan

TABEL 64

**KASUS BARU KUSTA MENURUT JENIS KELAMIN, KECAMATAN, DAN PUSKESMAS  
KABUPATEN/KOTA SOLOK  
TAHUN 2022**

NO	KECAMATAN	PUSKESMAS	KASUS BARU									
			PAUSI BASILER (PB)/ KUSTA KERING			MULTI BASILER (MB)/ KUSTA BASAH			PB + MB			
			L	P	L+P	L	P	L+P	L	P	L+P	
1	2	3	4	5	6	7	8	9	10	11	12	
1	Pantai Cermin	Surian	0	0	0	0	0	0	0	0	0	0
2	Lembah Gumanti	Alahan Panjang	0	0	0	0	0	0	0	0	0	0
3	Lembah Gumanti	Sungai Nanam	0	0	0	1	0	1	1	0	0	1
4	Hiliran Gumanti	Talang Babungo	0	0	0	0	1	1	0	1	1	1
5	Payung Sekaki	Sirukam	0	0	0	0	0	0	0	0	0	0
6	Tigo Lurah	Batu Bajanjang	0	0	0	0	0	0	0	0	0	0
7	Lembang Jaya	Bukit Sileh	0	0	0	0	0	0	0	0	0	0
8	Danau Kembar	Simpang Tanjung Nan IV	0	0	0	1	0	1	1	0	0	1
9	Gunung Talang	Talang	0	0	0	0	0	0	0	0	0	0
10	Gunung Talang	Jua Gaek	0	0	0	0	0	0	0	0	0	0
11	Gunung Talang	Kayu Jao	0	0	0	0	0	0	0	0	0	0
12	Bukit Sundi	Muara Panas	0	0	0	0	0	0	0	0	0	0
13	IX Koto Sei. Lasi	Sungai Lasi	0	0	0	0	0	0	0	0	0	0
14	Kubung	Tanjung Binkung	0	0	0	0	0	0	0	0	0	0
15	Kubung	Selayo	0	0	0	0	0	0	0	0	0	0
16	X Koto Diatas	Paninjauan	0	0	0	0	0	0	0	0	0	0
17	X Koto Diatas	Sulit Air	0	0	0	0	0	0	0	0	0	0
18	X Koto Singkarak	Singkarak	0	0	0	0	0	0	0	0	0	0
19	Junjung Sirih	Paninggahan	0	0	0	0	0	0	0	0	0	0
<b>JUMLAH (KAB/KOTA)</b>			<b>0</b>	<b>0</b>	<b>0</b>	<b>2</b>	<b>1</b>	<b>3</b>	<b>2</b>	<b>1</b>	<b>3</b>	
<b>PROPORSI JENIS KELAMIN</b>			<b>0.0</b>	<b>0.0</b>		<b>66.7</b>	<b>33.3</b>		<b>66.7</b>	<b>33.3</b>		
<b>ANGKA PENEMUAN KASUS BARU (NCDR/ NEW CASE DETECTION RATE) PER 100.000 PENDUDUK</b>									<b>1.0</b>	<b>0.5</b>	<b>0.8</b>	

Sumb Sumber: Laporan Tahunan Dinas Kesehatan

TABEL 65

**KASUS BARU KUSTA CACAT TINGKAT 0, CACAT TINGKAT 2, PENDERITA KUSTA ANAK<15 TAHUN,  
MENURUT KECAMATAN DAN PUSKESMAS  
KABUPATEN/KOTA SOLOK  
TAHUN 2022**

NO	KECAMATAN	PUSKESMAS	KASUS BARU							
			PENDERITA KUSTA	CACAT TINGKAT 0		CACAT TINGKAT 2		PENDERITA KUSTA ANAK <15 TAHUN		PENDERITA KUSTA ANAK<15 TAHUN DENGAN CACAT TINGKAT 2
				JUMLAH	%	JUMLAH	%	JUMLAH	%	
1	2	3	4	5	6	7	8	9	10	11
1	Pantai Cermin	Surian	0	0	0.0	0	0.0	0	0.0	0
2	Lembah Gumanti	Alahan Panjang	0	0	0.0	0	0.0	0	0.0	0
3	Lembah Gumanti	Sungai Nanam	0	0	0.0	0	0.0	0	0.0	0
4	Hiliran Gumanti	Talang Babungo	1	0	0.0	1	100.0	0	0.0	0
5	Payung Sekaki	Sirukam	0	0	0.0	0	0.0	0	0.0	0
6	Tigo Lurah	Batu Bajanjang	0	0	0.0	0	0.0	0	0.0	0
7	Lembang Jaya	Bukit Sileh	0	0	0.0	0	0.0	0	0.0	0
8	Danau Kembar	Simpang Tanjung Nan IV	1	0	0.0	1	100.0	0	0.0	0
9	Gunung Talang	Talang	0	0	0.0	0	0.0	0	0.0	0
10	Gunung Talang	Jua Gaek	0	0	0.0	0	0.0	0	0.0	0
11	Gunung Talang	Kayu Jao	0	0	0.0	0	0.0	0	0.0	0
12	Bukit Sundi	Muara Panas	0	0	0.0	0	0.0	0	0.0	0
13	IX Koto Sei. Lasi	Sungai Lasi	0	0	0.0	0	0.0	0	0.0	0
14	Kubung	Tanjung Bingkung	0	0	0.0	0	0.0	0	0.0	0
15	Kubung	Selayo	0	0	0.0	0	0.0	0	0.0	0
16	X Koto Diatas	Paninjauan	0	0	0.0	0	0.0	0	0.0	0
17	X Koto Diatas	Sulit Air	0	0	0.0	0	0.0	0	0.0	0
18	X Koto Singkarak	Singkarak	0	0	0.0	0	0.0	0	0.0	0
19	Junjung Sirih	Paninggahan	0	0	0.0	0	0.0	0	0.0	0
<b>JUMLAH (KAB/KOTA)</b>			<b>2</b>	<b>0</b>	<b>0.0</b>	<b>2</b>	<b>100.0</b>	<b>0</b>	<b>0.0</b>	<b>0</b>
<b>ANGKA CACAT TINGKAT 2 PER 1.000.000 PENDUDUK</b>						<b>5.0</b>				

Sumber: Laporan Tahunan Dinas Kesehatan

TABEL 66

**JUMLAH KASUS TERDAFTAR DAN ANGKA PREVALENSI PENYAKIT KUSTA MENURUT TIPE/JENIS, USIA, KECAMATAN, DAN PUSKESMAS  
KABUPATEN/KOTA SOLOK  
TAHUN 2022**

NO	KECAMATAN	PUSKESMAS	KASUS TERDAFTAR									
			PAUSI BASILER/KUSTA KERING			MULTI BASILER/KUSTA BASAH			JUMLAH			
			ANAK	DEWASA	TOTAL	ANAK	DEWASA	TOTAL	ANAK	DEWASA	TOTAL	
1	2	3	4	5	6	7	8	9	10	11	12	
1	Pantai Cermin	Surian	0	0	0	0	0	0	0	0	0	0
2	Lembah Gumanti	Alahan Panjang	0	0	0	0	0	0	0	0	0	0
3	Lembah Gumanti	Sungai Nanam	0	0	0	0	1	1	0	1	1	1
4	Hiliran Gumanti	Talang Babungo	0	0	0	0	1	1	0	1	1	1
5	Payung Sekaki	Sirukam	0	0	0	0	0	0	0	0	0	0
6	Tigo Lurah	Batu Bajanjang	0	0	0	0	0	0	0	0	0	0
7	Lembang Jaya	Bukit Sileh	0	0	0	0	0	0	0	0	0	0
8	Danau Kembar	Simpang Tanjung Nan IV	0	0	0	0	1	1	0	1	1	1
9	Gunung Talang	Talang	0	0	0	0	0	0	0	0	0	0
10	Gunung Talang	Jua Gaek	0	0	0	0	0	0	0	0	0	0
11	Gunung Talang	Kayu Jao	0	0	0	0	0	0	0	0	0	0
12	Bukit Sundi	Muara Panas	0	0	0	0	0	0	0	0	0	0
13	IX Koto Sei. Lasi	Sungai Lasi	0	0	0	0	0	0	0	0	0	0
14	Kubung	Tanjung Bingkung	0	0	0	0	0	0	0	0	0	0
15	Kubung	Selayo	0	0	0	0	0	0	0	0	0	0
16	X Koto Diatas	Paninjauan	0	0	0	0	0	0	0	0	0	0
17	X Koto Diatas	Sulit Air	0	0	0	0	0	0	0	0	0	0
18	X Koto Singkarak	Singkarak	0	0	0	0	0	0	0	0	0	0
19	Junjung Sirih	Paninggahan	0	0	0	0	0	0	0	0	0	0
<b>JUMLAH (KAB/KOTA)</b>			<b>0</b>	<b>0</b>	<b>0</b>	<b>0</b>	<b>3</b>	<b>3</b>	<b>0</b>	<b>3</b>	<b>3</b>	<b>3</b>
<b>ANGKA PREVALENSI PER 10.000 PENDUDUK</b>												<b>0.1</b>

Sumb Sumber: Laporan Tahunan Dinas Kesehatan

TABEL 67

**PENDERITA KUSTA SELESAI BEROBAT (RELEASE FROM TREATMENT/RFT) MENURUT TIPE, KECAMATAN, DAN PUSKESMAS  
KABUPATEN/KOTA SOLOK  
TAHUN 2022**

NO	KECAMATAN	PUSKESMAS	KUSTA (PB) 2021			KUSTA (MB) 2021		
			JML PENDERITA BARU <sup>a</sup>	JML PENDERITA RFT	RFT RATE PB (%)	JML PENDERITA BARU <sup>b</sup>	JML PENDERITA RFT	RFT RATE MB (%)
1	2	3	4	5	6	7	8	9
1	Pantai Cermin	Surian	0	0	0.0	0	0	0.0
2	Lembah Gumanti	Alahan Panjang	0	0	0.0	0	0	0.0
3	Lembah Gumanti	Sungai Nanam	0	0	0.0	1	1	100.0
4	Hiliran Gumanti	Talang Babungo	0	0	0.0	0	0	0.0
5	Payung Sekaki	Sirukam	0	0	0.0	0	0	0.0
6	Tigo Lurah	Batu Bajanjang	0	0	0.0	0	0	0.0
7	Lembang Jaya	Bukit Sileh	0	0	0.0	0	0	0.0
8	Danau Kembar	Simpang Tanjung Nan IV	0	0	0.0	7	7	100.0
9	Gunung Talang	Talang	0	0	0.0	0	0	0.0
10	Gunung Talang	Jua Gaek	0	0	0.0	0	0	0.0
11	Gunung Talang	Kayu Jao	0	0	0.0	0	0	0.0
12	Bukit Sundi	Muara Panas	0	0	0.0	0	0	0.0
13	IX Koto Sei. Lasi	Sungai Lasi	0	0	0.0	0	0	0.0
14	Kubung	Tanjung Binkung	0	0	0.0	0	0	0.0
15	Kubung	Selayo	0	0	0.0	0	0	0.0
16	X Koto Diatas	Paninjauan	0	0	0.0	0	0	0.0
17	X Koto Diatas	Sulit Air	0	0	0.0	0	0	0.0
18	X Koto Singkarak	Singkarak	0	0	0.0	1	0	0.0
19	Junjung Sirih	Panningahan	0	0	0.0	0	0	0.0
<b>JUMLAH (KAB/KOTA)</b>			<b>0</b>	<b>0</b>	<b>0.0</b>	<b>9</b>	<b>8</b>	<b>88.9</b>

Sumber: Laporan Tahunan Dinas Kesehatan

Keterangan :

- a = Penderita kusta PB merupakan penderita pada kohort yang sama, yaitu diambil dari penderita baru yang masuk dalam kohort yang sama 1 tahun sebelumnya, misalnya: untuk mencari RFT rate tahun 2021, maka dapat dihitung dari penderita baru tahun 2020 yang menyelesaikan pengobatan tepat waktu
- b= Penderita kusta MB merupakan penderita pada kohort yang sama, yaitu diambil dari penderita baru yang masuk dalam kohort yang sama 2 tahun sebelumnya, misalnya: untuk mencari RFT rate tahun 2021, maka dapat dihitung dari penderita baru tahun 2019 yang menyelesaikan pengobatan tepat waktu

TABEL 68

**JUMLAH KASUS AFP (NON POLIO) MENURUT KECAMATAN DAN PUSKESMAS  
KABUPATEN/KOTA SOLOK  
TAHUN 2022**

<b>NO</b>	<b>KECAMATAN</b>	<b>PUSKESMAS</b>	<b>JUMLAH PENDUDUK &lt;15 TAHUN</b>	<b>JUMLAH KASUS AFP (NON POLIO)</b>
<i>1</i>	<i>2</i>	<i>3</i>	<i>4</i>	<i>5</i>
1	Pantai Cermin	Surian	9,115	0
2	Lembah Gumanti	Alahan Panjang	19,649	0
3	Lembah Gumanti	Sungai Nanam	8,690	0
4	Hiliran Gumanti	Talang Babungo	5,951	0
5	Payung Sekaki	Sirukam	3,830	0
6	Tigo Lurah	Batu Bajanjang	3,790	0
7	Lembang Jaya	Bukit Sileh	12,445	0
8	Danau Kembar	Simpang Tanjung Nan IV	9,241	0
9	Gunung Talang	Talang	12,119	0
10	Gunung Talang	Jua Gaek	6,191	0
11	Gunung Talang	Kayu Jao	3,264	0
12	Bukit Sundi	Muara Panas	16,749	1
13	IX Koto Sei. Lasi	Sungai Lasi	4,051	0
14	Kubung	Tanjung Bingkung	10,271	0
15	Kubung	Selayo	17,031	0
16	X Koto Diatas	Paninjauan	1,864	0
17	X Koto Diatas	Sulit Air	5,252	0
18	X Koto Singkarak	Singkarak	16,227	0
19	Junjung Sirih	Paninggahan	6,442	0
<b>JUMLAH (KAB/KOTA)</b>			<b>172,172</b>	<b>1</b>
<b>AFP RATE (NON POLIO) PER 100.000 PENDUDUK USIA &lt; 15 TAHUN</b>				<b>0.6</b>

Sumber: Laporan Tahunan Dinas Kesehatan

Keterangan: Jumlah kasus adalah seluruh kasus yang ada di wilayah kerja puskesmas tersebut termasuk kasus yang ditemukan di RS

TABEL 69

**JUMLAH KASUS PENYAKIT YANG DAPAT DICEGAH DENGAN IMUNISASI (PD3I) MENURUT JENIS KELAMIN, KECAMATAN, DAN PUSKESMAS  
KABUPATEN/KOTA SOLOK  
TAHUN 2022**

NO	KECAMATAN	PUSKESMAS	JUMLAH KASUS PD3I																
			DIFTERI				PERTUSIS			TETANUS NEONATORUM				HEPATITIS B			SUSPEK CAMPAK		
			JUMLAH KASUS			MENINGG	L	P	L+P	JUMLAH KASUS			MENINGGA	JUMLAH KASUS					
			L	P	L+P	AL	L	P	L+P	L	P	L+P	L	L	P	L+P	L	P	L+P
4	5	6	7	8	9	10	11	12	13	14	15	16	17	18	19	20			
1	Pantai Cermin	Surian	0	1	1	0.0	0.0	0.0	0.0	0.0	0.0	0.0	0.0	0.0	0.0	0.0	0	2	2
2	Lembah Gumanti	Alahan Panjang	0	0	0	0.0	0.0	0.0	0.0	0.0	0.0	0.0	0.0	0.0	0.0	0.0	3	1	4
3	Lembah Gumanti	Sungai Nanam	0	0	0	0.0	0.0	0.0	0.0	0.0	0.0	0.0	0.0	0.0	0.0	0.0	0	0	0
4	Hiliran Gumanti	Talang Babungo	0	0	0	0.0	0.0	0.0	0.0	0.0	0.0	0.0	0.0	0.0	0.0	0.0	0	0	0
5	Payung Sekaki	Sirukam	0	0	0	0.0	0.0	0.0	0.0	0.0	0.0	0.0	0.0	0.0	0.0	0.0	0	0	0
6	Tigo Lurah	Batu Bajanjang	0	0	0	0.0	0.0	0.0	0.0	0.0	0.0	0.0	0.0	0.0	0.0	0.0	2	0	2
7	Lembang Jaya	Bukit Sileh	0	0	0	0.0	0.0	0.0	0.0	0.0	0.0	0.0	0.0	0.0	0.0	0.0	0	0	0
8	Danau Kembar	Simpang Tanjung Nan IV	0	0	0	0.0	0.0	0.0	0.0	0.0	0.0	0.0	0.0	0.0	0.0	0.0	1	0	1
9	Gunung Talang	Talang	0	0	0	0.0	0.0	0.0	0.0	0.0	0.0	0.0	0.0	0.0	0.0	0.0	1	0	1
10	Gunung Talang	Jua Gaek	0	0	0	0.0	0.0	0.0	0.0	0.0	0.0	0.0	0.0	0.0	0.0	0.0	2	3	5
11	Gunung Talang	Kayu Jao	0	0	0	0.0	0.0	0.0	0.0	0.0	0.0	0.0	0.0	0.0	0.0	0.0	3	5	8
12	Bukit Sundi	Muara Panas	0	0	0	0.0	0.0	0.0	0.0	0.0	0.0	0.0	0.0	0.0	0.0	0.0	1	1	2
13	IX Koto Sei. Lasi	Sungai Lasi	0	0	0	0.0	0.0	0.0	0.0	0.0	0.0	0.0	0.0	0.0	0.0	0.0	2	3	5
14	Kubung	Tanjung Bingkung	0	0	0	0.0	0.0	0.0	0.0	0.0	0.0	0.0	0.0	0.0	0.0	0.0	7	4	11
15	Kubung	Selayo	0	0	0	0.0	0.0	0.0	0.0	0.0	0.0	0.0	0.0	0.0	0.0	0.0	6	0	6
16	X Koto Diatas	Paninjauan	0	0	0	0.0	0.0	0.0	0.0	0.0	0.0	0.0	0.0	0.0	0.0	0.0	1	0	1
17	X Koto Diatas	Sulit Air	1	0	1	0.0	0.0	0.0	0.0	0.0	0.0	0.0	0.0	0.0	0.0	0.0	4	1	5
18	X Koto Singkarak	Singkarak	0	0	0	0.0	0.0	0.0	0.0	0.0	0.0	0.0	0.0	0.0	0.0	0.0	10	2	12
19	Junjung Sirih	Paninggahan	0	0	0	0.0	0.0	0.0	0.0	0.0	0.0	0.0	0.0	0.0	0.0	0.0	1	1	2
<b>JUMLAH (KAB/KOTA)</b>			<b>1.0</b>	<b>1.0</b>	<b>2.0</b>	<b>0.0</b>	<b>0.0</b>	<b>0.0</b>	<b>0.0</b>	<b>0.0</b>	<b>0.0</b>	<b>0.0</b>	<b>0.0</b>	<b>0.0</b>	<b>0.0</b>	<b>0.0</b>	<b>44.0</b>	<b>23.0</b>	<b>67.0</b>
<b>CASE FATALITY RATE (%)</b>						<b>0.0</b>							<b>0.0</b>						
<b>INCIDENCE RATE SUSPEK CAMPAK</b>															<b>11.1</b>	<b>5.8</b>	<b>16.8</b>		

Sumber: Laporan Tahunan Dinas Kesehatan

**TABEL 70**

**KEJADIAN LUAR BIASA (KLB) DI DESA/KELURAHAN YANG DITANGANI < 24 JAM  
KABUPATEN/KOTA SOLOK  
TAHUN 2022**

NO	KECAMATAN	PUSKESMAS	KLB DI DESA/KELURAHAN		
			JUMLAH	DITANGANI <24 JAM	%
1	2	3	4	5	6
1	Pantai Cermin	Surian	0	0	0.0
2	Lembah Gumanti	Alahan Panjang	0	0	0.0
3	Lembah Gumanti	Sungai Nanam	0	0	0.0
4	Hiliran Gumanti	Talang Babungo	0	0	0.0
5	Payung Sekaki	Sirukam	0	0	0.0
6	Tigo Lurah	Batu Bajanjang	0	0	0.0
7	Lembang Jaya	Bukit Sileh	0	0	0.0
8	Danau Kembar	Simpang Tanjung Nan IV	0	0	0.0
9	Gunung Talang	Talang	0	0	0.0
10	Gunung Talang	Jua Gaek	1	1	100.0
11	Gunung Talang	Kayu Jao	0	0	0.0
12	Bukit Sundi	Muara Panas	0	0	0.0
13	IX Koto Sei. Lasi	Sungai Lasi	0	0	0.0
14	Kubung	Tanjung Bingkung	2	2	100.0
15	Kubung	Selayo	0	0	0.0
16	X Koto Diatas	Paninjauan	0	0	0.0
17	X Koto Diatas	Sulit Air	0	0	0.0
18	X Koto Singkarak	Singkarak	2	2	100.0
19	Junjung Sirih	Panningahan	0	0	0.0
<b>JUMLAH (KAB/KOTA)</b>			<b>5</b>	<b>5</b>	<b>100.0</b>

Sumber: Laporan Tahunan Dinas Kesehatan



TABEL 71

**JUMLAH PENDERITA DAN KEMATIAN PADA KLB MENURUT JENIS KEJADIAN LUAR BIASA (KLB)  
KABUPATEN/ROTA SOLOK  
TAHUN 2022**

NO	JENIS KEJADIAN LUAR BIASA	YANG TERSERANG		WAKTU KEJADIAN (TANGGAL)			JUMLAH PENDERITA			KELOMPOK UMUR PENDERITA												JUMLAH KEMATIAN			JUMLAH PENDUDUK TERANCAM			ATTACK RATE (%)			CFR (%)			
		JUMLAH KEC	JUMLAH DESA/KEL	DIKETAHUI	DITANGGULANGI	AKHIR	L	P	L+P	0-7 HARI	8-28 HARI	1-11 BLN	1-4 THN	5-9 THN	10-14 THN	15-19 THN	20-44 THN	45-54 THN	55-69 THN	70+ THN	L	P	L+P	L	P	L+P	L	P	L+P	L	P	L+P		
1	2	3	4	5	6	7	8	9	10	11	12	13	14	15	16	17	18	19	20	21	22	23	24	25	26	27	28	29	30	31	32	33	34	
1	DSS (Dengue Shock Syndrome)	1	1	11 Maret 2022	11 Maret 2022	11 April 2022	1	0	1	0	0	0	0	1	0	0	0	0	0	0	0	1	0	1	56	62	118	1.8	0.0	0.8	100.0	0.0	100.0	
2	Campak Pasti	1	1	04 April 2022	04 April 2022	4 Mei 2022	2	0	2	0	0	0	1	1	0	0	0	0	0	0	0	0	0	0	5	7	12	40.0	0.0	16.7	0.0	0.0	0.0	
3	Suspek Campak	1	1	08 Juni 2022	08 Juni 2022	8 Juli 2022	5	0	5	0	0	0	0	0	3	0	2	0	0	0	0	0	0	0	0	13	13	0.0	0.0	38.5	0.0	0.0	0.0	
4	Campak Pasti	1	1	25 Juni 2022	25 Juni 2022	25 Juli 2022	2	0	2	0	0	0	2	0	0	0	0	0	0	0	0	0	0	0	3	7	10	66.7	0.0	20.0	0.0	0.0	0.0	
5	Keracunan Makanan	1	1	26 Juli 2022	26 Juli 2022	1 Agustus 2022	10	10	20	0	0	0	0	11	9	0	0	0	0	0	0	0	0	0	11	9	20	90.9	111.1	100.0	0.0	0.0	0.0	

Sumber: Seksi Surveilans dan Imunisasi Bidang Pencegahan dan Pengendalian Penyakit

TABEL 72

**KASUS DEMAM BERDARAH DENGUE (DBD) MENURUT JENIS KELAMIN, KECAMATAN, DAN PUSKESMAS  
KABUPATEN/KOTA SOLOK  
TAHUN 2022**

NO	KECAMATAN	PUSKESMAS	DEMAM BERDARAH DENGUE (DBD)									
			JUMLAH KASUS			MENINGGAL			CFR (%)			
			L	P	L+P	L	P	L+P	L	P	L+P	
1	2	3	4	5	6	7	8	9	10	11	12	
1	Pantai Cermin	Surian	0	0	0	0	0	0	0	0.0	0.0	0.0
2	Lembah Gumanti	Alahan Panjang	0	0	0	0	0	0	0	0.0	0.0	0.0
3	Lembah Gumanti	Sungai Nanam	0	0	0	0	0	0	0	0.0	0.0	0.0
4	Hiliran Gumanti	Talang Babungo	0	0	0	0	0	0	0	0.0	0.0	0.0
5	Payung Sekaki	Sirukam	10	4	14	0	0	0	0.0	0.0	0.0	
6	Tigo Lurah	Batu Bajanjang	1	0	1	0	0	0	0.0	0.0	0.0	
7	Lembang Jaya	Bukit Sileh	0	0	0	0	0	0	0.0	0.0	0.0	
8	Danau Kembar	Simpang Tanjung Nan IV	0	0	0	0	0	0	0.0	0.0	0.0	
9	Gunung Talang	Talang	11	5	16	0	0	0	0.0	0.0	0.0	
10	Gunung Talang	Jua Gaek	7	2	9	1	0	1	14.3	0.0	11.1	
11	Gunung Talang	Kayu Jao	6	1	7	0	0	0	0.0	0.0	0.0	
12	Bukit Sundi	Muara Panas	9	11	20	0	0	0	0.0	0.0	0.0	
13	IX Koto Sei. Lasi	Sungai Lasi	9	13	22	1	0	1	11.1	0.0	4.5	
14	Kubung	Tanjung Bingkung	19	3	22	0	0	0	0.0	0.0	0.0	
15	Kubung	Selayo	13	12	25	0	0	0	0.0	0.0	0.0	
16	X Koto Diatas	Paninjauan	2	0	2	0	0	0	0.0	0.0	0.0	
17	X Koto Diatas	Sulit Air	1	2	3	0	0	0	0.0	0.0	0.0	
18	X Koto Singkarak	Singkarak	9	10	19	0	0	0	0.0	0.0	0.0	
19	Junjung Sirih	Paninggahan	1	0	1	0	0	0	0.0	0.0	0.0	
<b>JUMLAH KASUS (KAB/KOTA)</b>			<b>98</b>	<b>63</b>	<b>161</b>	<b>2</b>	<b>0</b>	<b>2</b>	<b>2.0</b>	<b>0.0</b>	<b>1.2</b>	
<b>ANGKA KESAKITAN DBD PER 100.000 PENDUDUK</b>			<b>40.5</b>									

Sumber: Laporan Tahunan Dinas Kesehatan

Keterangan: Jumlah kasus adalah seluruh kasus yang ada di wilayah kerja puskesmas tersebut termasuk kasus yang ditemukan di RS

TABEL 73

**KESAKITAN DAN KEMATIAN AKIBAT MALARIA MENURUT JENIS KELAMIN, KECAMATAN, DAN PUSKESMAS  
KABUPATEN/KOTA SOLOK  
TAHUN 2022**

NO	KECAMATAN	PUSKESMAS	MALARIA															
			SUSPEK	KONFIRMASI LABORATORIUM			% KONFIRMASI LABORATORIUM	POSITIF			PENGOBATAN STANDAR	% PENGOBATAN STANDAR	MENINGGAL			CFR		
				MIKROSKOPI S	RAPID DIAGNOSTIC TEST (RDT)	TOTAL		L	P	L+P			L	P	L+P	L	P	L+P
1	2	3	4	5	6	7	8	9	10	11	12	13	14	15	16	17	18	19
1	Pantai Cermin	Surian	0	0	0	0	0.0	0	0	0	0	0.0	0	0	0	0.0	0.0	0.0
2	Lembah Gumanti	Alahan Panjang	0	0	0	0	0.0	0	0	0	0	0.0	0	0	0	0.0	0.0	0.0
3	Lembah Gumanti	Sungai Nanam	0	1	0	1	0.0	1	0	1	1	100.0	0	0	0	0.0	0.0	0.0
4	Hiliran Gumanti	Talang Babungo	0	0	0	0	0.0	0	0	0	0	0.0	0	0	0	0.0	0.0	0.0
5	Payung Sekaki	Sirukam	0	0	0	0	0.0	0	0	0	0	0.0	0	0	0	0.0	0.0	0.0
6	Tigo Lurah	Batu Bajanjang	0	0	0	0	0.0	0	0	0	0	0.0	0	0	0	0.0	0.0	0.0
7	Lembang Jaya	Bukit Sileh	0	0	0	0	0.0	0	0	0	0	0.0	0	0	0	0.0	0.0	0.0
8	Danau Kembar	Simpang Tanjung Nan IV	0	0	0	0	0.0	0	0	0	0	0.0	0	0	0	0.0	0.0	0.0
9	Gunung Talang	Talang	0	1	0	1	0.0	1	0	1	1	100.0	0	0	0	0.0	0.0	0.0
10	Gunung Talang	Jua Gaek	0	0	0	0	0.0	0	0	0	0	0.0	0	0	0	0.0	0.0	0.0
11	Gunung Talang	Kayu Jao	0	0	0	0	0.0	0	0	0	0	0.0	0	0	0	0.0	0.0	0.0
12	Bukit Sundi	Muara Panas	0	0	0	0	0.0	0	0	0	0	0.0	0	0	0	0.0	0.0	0.0
13	IX Koto Sei. Lasi	Sungai Lasi	0	0	0	0	0.0	0	0	0	0	0.0	0	0	0	0.0	0.0	0.0
14	Kubung	Tanjung Bingkung	0	0	0	0	0.0	0	0	0	0	0.0	0	0	0	0.0	0.0	0.0
15	Kubung	Selayo	0	0	0	0	0.0	0	0	0	0	0.0	0	0	0	0.0	0.0	0.0
16	X Koto Diatas	Paninjauan	0	0	0	0	0.0	0	0	0	0	0.0	0	0	0	0.0	0.0	0.0
17	X Koto Diatas	Sulit Air	0	0	0	0	0.0	0	0	0	0	0.0	0	0	0	0.0	0.0	0.0
18	X Koto Singkarak	Singkarak	0	0	0	0	0.0	0	0	0	0	0.0	0	0	0	0.0	0.0	0.0
19	Junjung Sirih	Panningahan	0	0	0	0	0.0	0	0	0	0	0.0	0	0	0	0.0	0.0	0.0
<b>JUMLAH (KAB/KOTA)</b>			<b>0</b>	<b>2</b>	<b>0</b>	<b>2</b>	<b>0.0</b>	<b>2</b>	<b>0</b>	<b>2</b>	<b>2</b>	<b>100.0</b>	<b>0</b>	<b>0</b>	<b>0</b>	<b>0.0</b>	<b>0.0</b>	<b>0.0</b>
<b>ANGKA KESAKITAN (ANNUAL PARASITE INCIDENCE) PER 1.000 PENDUDUK</b>										<b>0.0</b>								

Sumber: Laporan Tahunan Dinas Kesehatan

Ket: Jumlah kasus adalah seluruh kasus yang ada di wilayah kerja puskesmas tersebut termasuk kasus yang ditemukan di RS

TABEL 74

**PENDERITA KRONIS FILARIASIS MENURUT JENIS KELAMIN, KECAMATAN, DAN PUSKESMAS  
KABUPATEN/KOTA SOLOK  
TAHUN 2022**

NO	KECAMATAN	PUSKESMAS	PENDERITA KRONIS FILARIASIS															
			KASUS KRONIS TAHUN SEBELUMNYA			KASUS KRONIS BARU DITEMUKAN			KASUS KRONIS PINDAH			KASUS KRONIS MENINGGAL			JUMLAH SELURUH KASUS KRONIS			
			L	P	L+P	L	P	L+P	L	P	L+P	L	P	L+P	L	P	L+P	
1	2	3	4	5	6	7	8	9	10	11	12	13	14	15	16	17	18	
1	Pantai Cermin	Surian	0	0	0	0	0	0	0	0	0	0	0	0	0	0	0	0
2	Lembah Gumanti	Alahan Panjang	0	0	0	0	0	0	0	0	0	0	0	0	0	0	0	0
3	Lembah Gumanti	Sungai Nanam	0	0	0	0	0	0	0	0	0	0	0	0	0	0	0	0
4	Hiliran Gumanti	Talang Babungo	0	0	0	0	0	0	0	0	0	0	0	0	0	0	0	0
5	Payung Sekaki	Sirukam	0	0	0	0	0	0	0	0	0	0	0	0	0	0	0	0
6	Tigo Lurah	Batu Bajanjang	0	0	0	0	0	0	0	0	0	0	0	0	0	0	0	0
7	Lembang Jaya	Bukit Sileh	0	0	0	0	0	0	0	0	0	0	0	0	0	0	0	0
8	Danau Kembar	Simpang Tanjung Nan IV	0	0	0	0	0	0	0	0	0	0	0	0	0	0	0	0
9	Gunung Talang	Talang	0	0	0	0	0	0	0	0	0	0	0	0	0	0	0	0
10	Gunung Talang	Jua Gaek	0	0	0	0	0	0	0	0	0	0	0	0	0	0	0	0
11	Gunung Talang	Kayu Jao	0	0	0	0	0	0	0	0	0	0	0	0	0	0	0	0
12	Bukit Sundi	Muara Panas	0	0	0	0	0	0	0	0	0	0	0	0	0	0	0	0
13	IX Koto Sei. Lasi	Sungai Lasi	0	0	0	0	0	0	0	0	0	0	0	0	0	0	0	0
14	Kubung	Tanjung Bingkung	0	0	0	0	0	0	0	0	0	0	0	0	0	0	0	0
15	Kubung	Selayo	0	0	0	0	0	0	0	0	0	0	0	0	0	0	0	0
16	X Koto Diatas	Paninjauan	0	0	0	0	0	0	0	0	0	0	0	0	0	0	0	0
17	X Koto Diatas	Sulit Air	0	0	0	0	0	0	0	0	0	0	0	0	0	0	0	0
18	X Koto Singkarak	Singkarak	0	0	0	0	0	0	0	0	0	0	0	0	0	0	0	0
19	Junjung Sirih	Paninggahan	0	0	0	0	0	0	0	0	0	0	0	0	0	0	0	0
<b>JUMLAH (KAB/KOTA)</b>			<b>0</b>	<b>0</b>	<b>0</b>	<b>0</b>	<b>0</b>	<b>0</b>	<b>0</b>	<b>0</b>	<b>0</b>	<b>0</b>	<b>0</b>	<b>0</b>	<b>0</b>	<b>0</b>	<b>0</b>	<b>0</b>

Sumber: Laporan Tahunan Dinas Kesehatan

Keterangan : Jumlah kasus adalah seluruh kasus yang ada di wilayah kerja puskesmas tersebut termasuk kasus yang ditemukan di RS

TABEL 75

**PELAYANAN KESEHATAN PENDERITA HIPERTENSI MENURUT JENIS KELAMIN, KECAMATAN, DAN PUSKESMAS  
KABUPATEN/KOTA SOLOK  
TAHUN 2022**

NO	KECAMATAN	PUSKESMAS	JUMLAH ESTIMASI PENDERITA HIPERTENSI BERUSIA ≥ 15 TAHUN			MENDAPAT PELAYANAN KESEHATAN					
			LAKI-LAKI	PEREMPUAN	LAKI-LAKI + PEREMPUAN	LAKI-LAKI		PEREMPUAN		LAKI-LAKI + PEREMPUAN	
						JUMLAH	%	JUMLAH	%	JUMLAH	%
1	2	3	4	5	6	7	8	9	10	11	12
1	Pantai Cermin	Surian	1,206	3,006	4,212	1,200	99.5	1,515	50.4	2,715	64.5
2	Lembah Gumanti	Alahan Panjang	3,126	3,602	6,728	3,330	106.5	1,313	36.5	4,643	69.0
3	Lembah Gumanti	Sungai Nanam	1,986	2,034	4,020	355	17.9	689	33.9	1,044	26.0
4	Hiliran Gumanti	Talang Babungo	245	3,756	4,001	945	385.7	35	0.9	980	24.5
5	Payung Sekaki	Sirukam	740	954	1,694	631	85.3	734	76.9	1,365	80.6
6	Tigo Lurah	Batu Bajaranjang	1,101	1,191	2,292	336	30.5	399	33.5	735	32.1
7	Lembang Jaya	Bukit Sileh	2,146	3,504	5,650	763	35.6	922	26.3	1,685	29.8
8	Danau Kembar	Simpang Tanjung Nan IV	1,227	3,106	4,333	1,227	100.0	1,971	63.5	3,198	73.8
9	Gunung Talang	Talang	1,058	3,507	4,565	1,058	100.0	1,078	30.7	2,136	46.8
10	Gunung Talang	Jua Gaek	849	2,537	3,386	663	78.1	790	31.1	1,453	42.9
11	Gunung Talang	Kayu Jao	1,136	1,223	2,359	563	49.6	283	23.1	846	35.9
12	Bukit Sundi	Muara Panas	2,575	462	3,037	1,216	47.2	1,727	374.1	2,943	96.9
13	IX Koto Sei. Lasi	Sungai Lasi	1,098	994	2,092	1,103	100.5	457	46.0	1,560	74.6
14	Kubung	Tanjung Bingkung	847	2,244	3,091	847	100.0	878	39.1	1,725	55.8
15	Kubung	Selayo	3,764	4,211	7,975	1,340	35.6	1,846	43.8	3,186	40.0
16	X Koto Diatas	Paninjauan	610	1,301	1,911	563	92.3	645	49.6	1,208	63.2
17	X Koto Diatas	Sulit Air	881	991	1,872	414	47.0	1,102	111.2	1,516	81.0
18	X Koto Singkarak	Singkarak	5,346	194	5,540	770	14.4	1,077	556.3	1,847	33.3
19	Junjung Sirih	Paninggahan	639	1,460	2,099	611	95.6	693	47.5	1,304	62.1
<b>JUMLAH (KAB/KOTA)</b>			<b>30,580</b>	<b>40,276</b>	<b>70,856</b>	<b>17,935</b>	<b>58.6</b>	<b>18,154</b>	<b>45.1</b>	<b>36,089</b>	<b>50.93</b>

Sumber: Laporan Tahunan Dinas Kesehatan

**TABEL 76**

**PELAYANAN KESEHATAN PENDERITA DIABETES MELITUS (DM) MENURUT KECAMATAN DAN PUSKESMAS  
KABUPATEN/KOTA SOLOK  
TAHUN 2022**

NO	KECAMATAN	PUSKESMAS	JUMLAH PENDERITA DM	PENDERITA DM YANG MENDAPATKAN PELAYANAN KESEHATAN SESUAI STANDAR	
				JUMLAH	%
1	2	3	4	5	6
1	Pantai Cermin	Surian	121	121	100.0
2	Lembah Gumanti	Alahan Panjang	193	193	100.0
3	Lembah Gumanti	Sungai Nanam	115	115	100.0
4	Hiliran Gumanti	Talang Babungo	115	115	100.0
5	Payung Sekaki	Sirukam	49	49	100.0
6	Tigo Lurah	Batu Bajanjang	66	66	100.0
7	Lembang Jaya	Bukit Sileh	162	162	100.0
8	Danau Kembar	Simpang Tanjung Nan IV	124	124	100.0
9	Gunung Talang	Talang	131	131	100.0
10	Gunung Talang	Jua Gaek	97	97	100.0
11	Gunung Talang	Kayu Jao	68	68	100.0
12	Bukit Sundi	Muara Panas	87	87	100.0
13	IX Koto Sei. Lasi	Sungai Lasi	60	60	100.0
14	Kubung	Tanjung Bingkung	89	89	100.0
15	Kubung	Selayo	229	229	100.0
16	X Koto Diatas	Paninjauan	55	55	100.0
17	X Koto Diatas	Sulit Air	54	54	100.0
18	X Koto Singkarak	Singkarak	159	159	100.0
19	Junjung Sirih	Panningahan	60	60	100.0
<b>JUMLAH (KAB/KOTA)</b>			<b>2,031</b>	<b>2,031</b>	<b>100.0</b>

Sumber: Laporan Tahunan Dinas Kesehatan

TABEL 77

**CAKUPAN DETEKSI DINI KANKER LEHER RAHIM DENGAN METODE IVA DAN KANKER PAYUDARA DENGAN PEMERIKSAAN KLINIS (SADANIS)  
MENURUT KECAMATAN DAN PUSKESMAS  
KABUPATEN/KOTA SOLOK  
TAHUN 2022**

NO	KECAMATAN	PUSKESMAS	PUSKESMAS MELAKSANAKAN KEGIATAN DETEKSI DINI IVA & SADANIS*	PEREMPUAN USIA 30-50 TAHUN	PEMERIKSAAN IVA		PEMERIKSAAN SADANIS		IVA POSITIF		CURIGA KANKER LEHER RAHIM		KRIOTERAPI		IVA POSITIF DAN CURIGA KANKER LEHER RAHIM DIRUJUK		TUMOR/BENJOLAN		CURIGA KANKER PAYUDARA		TUMOR DAN CURIGA KANKER PAYUDARA DIRUJUK		
					JUMLAH	%	JUMLAH	%	JUMLAH	%	JUMLAH	%	JUMLAH	%	JUMLAH	%	JUMLAH	%	JUMLAH	%	JUMLAH	%	JUMLAH
1	2	3	4	5	6	7	8	9	10	11	12	13	14	15	16	17	18	19	20	21	22	23	
1	Pantai Cermi	Surian	V	2,771	72	2.6	72.0	2.6	0	0.0	0	0.0	0	0.0	0	0.0	0	0.0	0	0.0	0	0.0	
2	Lembah Gumanti	Alahan Panjang	V	5,142	243	4.7	293.0	5.7	0	0.0	0	0.0	0	0.0	0	0.0	0	0.0	0	0.0	0	0.0	
3	Lembah Gumanti	Sungai Nanam	V	2,871	119	4.1	119.0	4.1	0	0.0	0	0.0	0	0.0	0	0.0	4	3.4	2	1.7	4	66.7	
4	Hiliran Gumanti	Talang Babungo	V	2,518	226	9.0	226.0	9.0	0	0.0	0	0.0	0	0.0	0	0.0	0	0.0	0	0.0	0	0.0	
5	Payung Sekaki	Sirukam	V	1,113	164	14.7	672.0	60.4	0	0.0	0	0.0	0	0.0	0	0.0	0	0.0	0	0.0	0	0.0	
6	Tigo Lurah	Batu Bajaran	V	1,550	103	6.6	2974.0	191.9	0	0.0	0	0.0	0	0.0	0	0.0	0	0.0	0	0.0	0	0.0	
7	Lembang Jaya	Bukit Silih	V	4,086	183	4.5	356.0	8.7	0	0.0	0	0.0	0	0.0	0	0.0	0	0.0	0	0.0	0	0.0	
8	Danau Kembar	Simpang Tanjung Nan IV	V	3,211	2	0.1	2.0	0.1	0	0.0	0	0.0	0	0.0	0	0.0	0	0.0	0	0.0	0	0.0	
9	Gumung Talang	Talang	V	3,436	89	2.6	89.0	2.6	0	0.0	0	0.0	0	0.0	0	0.0	0	0.0	0	0.0	0	0.0	
10	Gumung Talang	Jua Gaek	V	2,344	77	3.3	79.0	3.4	1	1.3	0	0.0	0	0.0	0	0.0	0	0.0	0	0.0	0	0.0	
11	Gumung Talang	Kayu Jao	V	1,622	161	9.9	161.0	9.9	0	0.0	0	0.0	0	0.0	0	0.0	0	0.0	0	0.0	0	0.0	
12	Bukit Sundi	Muara Panas	V	3,582	0	0.0	9.0	0.3	0	0.0	0	0.0	0	0.0	0	0.0	0	0.0	0	0.0	0	0.0	
13	IX Koto Sei. Lasi	Sungai Lasi	V	1,319	1,114	84.5	2382.0	180.6	0	0.0	0	0.0	0	0.0	0	0.0	0	0.0	0	0.0	0	0.0	
14	Kubung	Tanjung Bingkung	V	2,210	63	2.9	63.0	2.9	0	0.0	0	0.0	0	0.0	0	0.0	0	0.0	0	0.0	0	0.0	
15	Kubung	Selayo	V	6,350	105	1.7	105.0	1.7	0	0.0	0	0.0	0	0.0	0	0.0	2	1.9	1	1.0	3	100.0	
16	X Koto Diatas	Paninjauan	V	1,012	855	84.5	2320.0	229.2	0	0.0	0	0.0	0	0.0	0	0.0	0	0.0	0	0.0	0	0.0	
17	X Koto Diatas	Sulit Air	V	1,100	169	15.4	364.0	33.1	0	0.0	0	0.0	0	0.0	0	0.0	0	0.0	0	0.0	0	0.0	
18	X Koto Singkarak	Singkarak	V	4,109	282	6.9	287.0	7.0	0	0.0	0	0.0	0	0.0	0	0.0	1	0.3	0	0.0	0	0.0	
19	Junjung Sirih	Paninggahan	V	1,206	9	0.7	11.0	0.9	0	0.0	0	0.0	0	0.0	0	0.0	0	0.0	0	0.0	0	0.0	
<b>JUMLAH (KAB/KOTA)</b>				<b>19</b>	<b>51,552</b>	<b>4,036</b>	<b>7.8</b>	<b>10,584</b>	<b>20.5</b>	<b>1</b>	<b>0.0</b>	<b>0</b>	<b>0.0</b>	<b>0</b>	<b>0.0</b>	<b>0</b>	<b>0.0</b>	<b>7</b>	<b>0.1</b>	<b>3</b>	<b>0.0</b>	<b>7</b>	<b>70.0</b>

Sumber: Laporan Tahunan Dinas Kesehatan  
Keterangan: IVA: Inspeksi Visual dengan Asam asetat  
\* diisi dengan checklist (V)

TABEL 78

**PELAYANAN KESEHATAN ORANG DENGAN GANGGUAN JIWA (ODGJ) BERAT MENURUT KECAMATAN DAN PUSKESMAS  
KABUPATEN/KOTA SOLOK  
TAHUN 2022**

NO	KECAMATAN	PUSKESMAS	SASARAN ODGJ BERAT (0.21% x jml Pddk)	PELAYANAN KESEHATAN ODGJ BERAT									MENDAPAT PELAYANAN KESEHATAN	
				SKIZOFRENIA			PSIKOTIK AKUT			TOTAL			JUMLAH	%
				0-14 th	15 - 59 th	> 60 th	0-14 th	15 - 59 th	> 60 th	0-14 th	15 - 59 th	> 60 th		
5	6	7	8	9	10	11	12	13	14	15				
1	Pantai Cermin	Surian	45	0	44	1	0	0	0	0	44	1	45	100
2	Lembah Gumanti	Alahan Panjang	84	0	0	0	0	84	0	0	84	0	84	100
3	Lembah Gumanti	Sungai Nanam	45.14	0	40	0	0	5	0	0	45	0	45	100
4	Hiliran Gumanti	Talang Babungo	39.36	0	39	0	0	0	0	0	39	0	39	99
5	Payung Sekaki	Sirukam	19.00	0	11	1	0	6	1	0	17	2	19	100
6	Tigo Lurah	Batu Bajanjang	22.42	0	22	0	0	0	0	0	22	0	22	98
7	Lembang Jaya	Bukit Sileh	61.16	0	28	0	0	33	0	0	61	0	61	100
8	Danau Kembar	Simpang Tanjung Nan IV	44.47	0	44	0	0	0	0	0	44	0	44	99
9	Gunung Talang	Talang	56.34	0	54	1	0	0	1	0	54	2	56	99
10	Gunung Talang	Jua Gaek	32.00	0	32	0	0	0	0	0	32	0	32	100
11	Gunung Talang	Kayu Jao	23.00	0	21	2	0	0	0	0	21	2	23	100
12	Bukit Sundi	Muara Panas	49.00	0	46	2	0	1	0	0	47	2	49	100
13	IX Koto Sei. Lasi	Sungai Lasi	20.00	1	19	0	0	0	0	1	19	0	20	100
14	Kubung	Tanjung Bingkung	33.00	1	32	0	0	0	0	1	32	0	33	100
15	Kubung	Selayo	89.10	23	11	2	0	0	53	23	11	55	89	100
16	X Koto Diatas	Paninjauan	17.00	0	14	3	0	0	0	0	14	3	17	100
17	X Koto Diatas	Sulit Air	19.00	0	19	0	0	0	0	0	19	0	19	100
18	X Koto Singkarak	Singkarak	64.89	2	63	0	0	0	0	2	63	0	65	100
19	Junjung Sirih	Paninggahan	21.00	0	21	0	0	0	0	0	21	0	21	100
<b>JUMLAH (KAB/KOTA)</b>			<b>785</b>	<b>27</b>	<b>560</b>	<b>12</b>	<b>0</b>	<b>129</b>	<b>55</b>	<b>27</b>	<b>689</b>	<b>67</b>	<b>783</b>	<b>99.8</b>

Sumber: Laporan Tahunan Dinas Kesehatan



**TABEL 79**

**PERSENTASE SARANA AIR MINUM YANG DIAWASI/DIPERIKSA KUALITAS AIR MINUMNYA SESUAI STANDAR  
KABUPATEN/KOTA SOLOK  
TAHUN 2022**

NO	KECAMATAN	PUSKESMAS	JUMLAH DESA/ KELURAHAN	JUMLAH SARANA AIR MINUM	SARANA AIR MINUM YANG DIAWASI/ DIPERIKSA KUALITAS AIR MINUMNYA SESUAI STANDAR (AMAN)	
					JUMLAH	%
1	2	3	4	5	6	7
1	Pantai Cermin	Surian	28	9	2	22.22
2	Lembah Gumanti	Alahan Panjang	24	42	42	100.00
3	Lembah Gumanti	Sungai Nanam	20	12	11	91.67
4	Hiliran Gumanti	Talang Babungo	11	20	14	70.00
5	Payung Sekaki	Sirukam	23	12	7	58.33
6	Tigo Lurah	Batu Bajanjang	43	6	3	50.00
7	Lembang Jaya	Bukit Sileh	18	30	3	10.00
8	Danau Kembar	Simpang Tanjung Nan I	23	0	0	0.00
9	Gunung Talang	Talang	9	23	23	100.00
10	Gunung Talang	Jua Gaek	8	15	13	86.67
11	Gunung Talang	Kayu Jao	18	12	12	100.00
12	Bukit Sundi	Muara Panas	28	29	24	82.76
13	IX Koto Sei. Lasi	Sungai Lasi	16	9	8	88.89
14	Kubung	Tanjung Bingkung	22	20	18	90.00
15	Kubung	Selayo	22	52	42	80.77
16	X Koto Diatas	Paninjauan	27	6	6	100.00
17	X Koto Diatas	Sulit Air	46	7	5	71.43
18	X Koto Singkarak	Singkarak	11	0	0	0.00
19	Junjung Sirih	Paninggahan	15	11	6	54.55
<b>JUMLAH (KAB/KOTA)</b>			412	315	239	75.87

Sumber: Laporan Tahunan Dinas Kesehatan

TABEL 80

**JUMLAH KEPALA KELUARGA DENGAN AKSES TERHADAP FASILITAS SANITASI YANG AMAN (JAMBA SEHAT) MENURUT KECAMATAN DAN PUSKESMAS  
KABUPATEN/KOTA SOLOK  
TAHUN 2022**

NO	KECAMATAN	PUSKESMAS	JUMLAH KK	JUMLAH KK PENGGUNA						KK SBS		KK DENGAN AKSES TERHADAP FASILITAS SANITASI YANG LAYAK		PERSENTASE KK DENGAN AKSES TERHADAP FASILITAS SANITASI YANG AMAN
				AKSES SANITASI AMAN	AKSES SANITASI LAYAK SENDIRI	AKSES LAYAK BERSAMA	AKSES BELUM LAYAK	BABS TERTUTUP	BABS TERBUKA	JUMLAH	%	JUMLAH	%	
1	Pantai Cermin	Surian	5,544	666	2,061	500	2,317	N/A	N/A	5,544	100.00	3,227	58.21	12.01
2	Lembah Gumanti	Alahan Panjang	10,104	2,062	4,883	1,264	1,895	N/A	N/A	10,104	100.00	8,209	81.25	20.41
3	Lembah Gumanti	Sungai Nanam	5,194	435	2,710	882	1,167	N/A	N/A	5,194	100.00	4,027	77.53	8.38
4	Hiliran Gumanti	Talang Babungo	4,806	342	2,168	169	2,127	N/A	N/A	4,806	100.00	2,679	55.74	7.12
5	Payung Sekaki	Sirukam	2,599	923	914	338	424	N/A	N/A	2,599	100.00	2,175	83.69	35.51
6	Tigo Lurah	Batu Bajaran	2,787	184	984	186	1,433	N/A	N/A	2,787	100.00	1,354	48.58	6.60
7	Lembang Jaya	Bukit Sileh	7,754	2,627	2,892	1,280	955	N/A	N/A	7,754	100.00	6,799	87.68	33.88
8	Danau Kembar	Simpang Tanjung Nan IV	5,957	1,807	3,480	559	111	N/A	N/A	5,957	100.00	5,846	98.14	30.33
9	Gunung Talang	Talang	6,719	2,558	1,939	668	1,554	N/A	N/A	6,719	100.00	5,165	76.87	38.07
10	Gunung Talang	Jua Gaek	4,560	433	1,230	512	2,385	N/A	N/A	4,560	100.00	2,175	47.70	9.50
11	Gunung Talang	Kayu Jao	2,927	1,269	802	101	755	N/A	N/A	2,927	100.00	2,172	74.21	43.35
12	Bukit Sundi	Muara Panas	7,278	502	4,301	818	1,657	N/A	N/A	7,278	100.00	5,621	77.23	6.90
13	IX Koto Sei. Lasi	Sungai Lasi	2,944	271	2,203	315	155	N/A	N/A	2,944	100.00	2,789	94.74	9.21
14	Kubung	Tanjung Bingkung	4,424	275	3,719	284	146	N/A	N/A	4,424	100.00	4,278	96.70	6.22
15	Kubung	Selayo	14,038	7,412	4,112	355	2,159	N/A	N/A	14,038	100.00	11,879	84.62	52.80
16	X Koto Diatas	Paninjauan	2,418	796	1,014	478	130	N/A	N/A	2,418	100.00	2,288	94.62	32.92
17	X Koto Diatas	Sulit Air	3,198	255	2,161	447	335	N/A	N/A	3,198	100.00	2,863	89.52	7.97
18	X Koto Singkarak	Singkarak	8,370	3,107	3,572	1,351	340	N/A	N/A	8,370	100.00	8,030	95.94	37.12
19	Junjung Sirih	Panningahan	2,736	-	1,899	-	837	N/A	N/A	2,736	100.00	1,899	69.41	0.00
<b>JUMLAH (KAB/KOTA)</b>			104,357	25,924	47,044	10,507	20,882	N/A	N/A	104,357	100.00	83,475	79.99	24.84

Sumber: Laporan Tahunan Dinas Kesehatan

Keterangan : KK = Kepala Keluarga, SBS = Stop Buang Air Besar Sembarangan

TABEL 81

**SANITASI TOTAL BERBASIS MASYARAKAT DAN RUMAH SEHAT MENURUT KECAMATAN DAN PUSKESMAS  
KABUPATEN/KOTA SOLOK  
TAHUN 2022**

NO	KECAMATAN	PUSKESMAS	JUMLAH DESA/ KELURAHAN	JUMLAH KK	SANITASI TOTAL BERBASIS MASYARAKAT (STBM)															
					DESA/KELURAHAN STOP BABS (SBS)		KK CUCI TANGAN PAKAI SABUN (CTPS)		KK PENGELOLAAN AIR MINUM DAN MAKANAN RUMAH TANGGA (PAMMRT)		KK PENGELOLAAN SAMPAH RUMAH TANGGA (PSRT)		KK PENGELOLAAN LIMBAH CAIR RUMAH TANGGA (PLCRT)		DESA/KELURAHAN 5 PILAR STBM		KK PENGELOLAAN KUALITAS UDARA DALAM RUMAH TANGGA (PKURT)		KK AKSES RUMAH SEHAT	
					JUMLAH	%	JUMLAH	%	JUMLAH	%	JUMLAH	%	JUMLAH	%	JUMLAH	%	JUMLAH	%	JUMLAH	%
1	2	3	4	5	6	7	8	9	10	11	12	13	14	15	16	17	18	19	20	21
1	Pantai Cermin	Surian	28	5,544	0	0.00	N/A	0	N/A	0	N/A	0	N/A	0	N/A	0	N/A	0	0	0
2	Lembah Gumanti	Alahan Panjang	24	10,104	1	4.17	N/A	0	N/A	0	N/A	0	N/A	0	N/A	0	N/A	0	0	0
3	Lembah Gumanti	Sungai Nanam	20	5,194	0	0.00	N/A	0	N/A	0	N/A	0	N/A	0	N/A	0	N/A	0	0	0
4	Hiliran Gumanti	Talang Babungo	11	4,806	0	0.00	N/A	0	N/A	0	N/A	0	N/A	0	N/A	0	N/A	0	0	0
5	Payung Sekaki	Sirukam	23	2,599	1	4.35	N/A	0	N/A	0	N/A	0	N/A	0	N/A	0	N/A	0	0	0
6	Tigo Lurah	Batu Bajaranjang	43	2,787	0	0.00	N/A	0	N/A	0	N/A	0	N/A	0	N/A	0	N/A	0	0	0
7	Lembang Jaya	Bukit Sileh	18	7,754	2	11.11	N/A	0	N/A	0	N/A	0	N/A	0	N/A	0	N/A	0	0	0
8	Danau Kembar	Simpang Tanjung Nan IV	23	5,957	0	0.00	N/A	0	N/A	0	N/A	0	N/A	0	N/A	0	N/A	0	0	0
9	Gunung Talang	Talang	9	6,719	0	0.00	N/A	0	N/A	0	N/A	0	N/A	0	N/A	0	N/A	0	0	0
10	Gunung Talang	Jua Gaek	8	4,560	0	0.00	N/A	0	N/A	0	N/A	0	N/A	0	N/A	0	N/A	0	0	0
11	Gunung Talang	Kayu Jao	18	2,927	0	0.00	N/A	0	N/A	0	N/A	0	N/A	0	N/A	0	N/A	0	0	0
12	Bukit Sundi	Muara Panas	28	7,278	1	3.57	N/A	0	N/A	0	N/A	0	N/A	0	N/A	0	N/A	0	0	0
13	IX Koto Sei. Lasi	Sungai Lasi	16	2,944	5	31.25	N/A	0	N/A	0	N/A	0	N/A	0	N/A	0	N/A	0	0	0
14	Kubung	Tanjung Bingkung	22	4,424	2	9.09	N/A	0	N/A	0	N/A	0	N/A	0	N/A	0	N/A	0	0	0
15	Kubung	Selayo	22	14,038	1	4.55	N/A	0	N/A	0	N/A	0	N/A	0	N/A	0	N/A	0	0	0
16	X Koto Diatas	Paninjauan	27	2,418	4	14.81	N/A	0	N/A	0	N/A	0	N/A	0	N/A	0	N/A	0	0	0
17	X Koto Diatas	Sulit Air	46	3,198	2	4.35	N/A	0	N/A	0	N/A	0	N/A	0	N/A	0	N/A	0	0	0
18	X Koto Singkarak	Singkarak	11	8,370	4	36.36	N/A	0	N/A	0	N/A	0	N/A	0	N/A	0	N/A	0	0	0
19	Junjung Sirih	Panninggahan	15	2,736	0	0.00	N/A	0	N/A	0	N/A	0	N/A	0	N/A	0	N/A	0	0	0
<b>JUMLAH (KAB/KOTA)</b>			<b>412</b>	<b>104,357</b>	<b>23</b>	<b>5.58</b>	<b>0</b>	<b>0</b>	<b>0</b>	<b>0</b>	<b>0</b>	<b>0</b>	<b>0</b>	<b>0</b>	<b>0</b>	<b>0</b>	<b>0</b>	<b>0</b>	<b>0</b>	<b>0</b>

Sumber: Laporan Tahunan Dinas Kesehatan  
\* SBS (Stop Buang Air Besar Sembarangan)

TABEL 82

**PERSENTASE TEMPAT DAN FASILITAS UMUM(TFU) YANG DILAKUKAN PENGAWASAN SESUAI STANDAR MENURUT KECAMATAN DAN PUSKESMAS  
KABUPATEN/KOTA SOLOK  
TAHUN 2022**

NO	KECAMATAN	PUSKESMAS	TFU TERDAFTAR					TFU YANG DILAKUKAN PENGAWASAN SESUAI STANDAR (IKL)										
			SEKOLAH		PUSKESMAS	PASAR	TOTAL	SARANA PENDIDIKAN				PUSKESMAS		PASAR		TOTAL		
			SD/MI	SMP/MTs				SD/MI		SMP/MTs		Σ	%	Σ	%	Σ	%	Σ
					Σ	%	Σ	%										
1	2	3	4	5	6	7	8	9	10	11	12	13	14	15	16	17	18	
1	Pantai Cermin	Surian	21	7	1	1	30	22	104.8	-	7	1	100.0	1	100	24	80.00	
2	Lembah Gumanti	Alahan Panjang	28	8	1	2	39	22	78.6	3	37.5	1	100.0	2	100	28	71.79	
3	Lembah Gumanti	Sungai Nanam	15	3	1	1	20	2	13.3	2	66.6667	1	100.0	1	100	6	30.00	
4	Hiliran Gumanti	Talang Babungo	26	8	1	2	37	0	0.0	-	0	1	100.0	2	100.00	3	8.11	
5	Payung Sekaki	Sirukam	11	4	1	3	19	10	90.9	3	75	1	100.0	3	100	17	89.47	
6	Tigo Lurah	Batu Bajaranjang	15	6	1	1	23	3	20.0	-	0	1	100.0	1	100	5	21.74	
7	Lembang Jaya	Bukit Sileh	24	9	1	1	35	24	100.0	6	66.6667	1	100.0	1	100	32	91.43	
8	Danau Kembar	Simpang Tanjung Nan IV	14	4	1	1	20	13	92.9	-	0	1	100.0	1	100	15	75.00	
9	Gunung Talang	Talang	18	5	1	2	26	0	0.0	-	0	1	100.0	1	50	2	7.69	
10	Gunung Talang	Jua Gaek	19	3	1	1	24	0	0.0	1	33.3333	1	100.0	1	100	3	12.50	
11	Gunung Talang	Kayu Jao	11	2	1	1	15	11	100.0	2	100	1	100.0	1	100	15	100.00	
12	Bukit Sundi	Muara Panas	25	6	1	1	33	2	8.0	1	16.6667	1	100.0	1	100	5	15.15	
13	IX Koto Sei. Lasi	Sungai Lasi	17	3	1	1	22	17	100.0	3	100	1	100.0	1	100	22	100.00	
14	Kubung	Tanjung Bingkung	14	4	1	0	19	0	0.0	-	0	1	100.0	-	0	1	5.26	
15	Kubung	Selayo	31	13	1	1	46	31	100.0	13	100	1	100.0	1	100	46	100.00	
16	X Koto Diatas	Paninjauan	16	3	1	0	20	5	31.3	-	0	1	100.0	-	0	6	30.00	
17	X Koto Diatas	Sulit Air	17	5	1	1	24	16	94.1	2	40	1	100.0	1	100	20	83.33	
18	X Koto Singkarak	Singkarak	38	16	1	2	57	1	2.6	7	43.75	1	100.0	2	100	11	19.30	
19	Junjung Sirih	Paninggahan	16	4	1	0	21	9	56.3	3	75	1	100.0	-	0	13	61.90	
<b>JUMLAH (KAB/KOTA)</b>			<b>376</b>	<b>113</b>	<b>19</b>	<b>22</b>	<b>530</b>	<b>188</b>	<b>50.0</b>	<b>46</b>	<b>40.708</b>	<b>19</b>	<b>100.0</b>	<b>21</b>	<b>95.45</b>	<b>274</b>	<b>51.698</b>	

Sumber: Laporan Tahunan Dinas Kesehatan

TABEL 83

**PERSENTASE TEMPAT PENGELOLAAN PANGAN (TPP) YANG MEMENUHI SYARAT KESEHATAN MENURUT KECAMATAN  
KABUPATEN/KOTA SOLOK  
TAHUN 2022**

NO	KECAMATAN	PUSKESMAS	JASA BOGA			RESTORAN			TPP TERTENTU			DEPOT AIR MINUM			RUMAH MAKAN			KELOMPOK GERAI PANGAN JAJANAN			SENTRA PANGAN JAJANAN/KANTIN					
			TERDAFTAR	LAIK HSP JUMLAH	%	TERDAFTAR	LAIK HSP JUMLAH	%	TERDAFTAR	LAIK HSP JUMLAH	%	TERDAFTAR	LAIK HSP JUMLAH	%	TERDAFTAR	LAIK HSP JUMLAH	%	TERDAFTAR	LAIK HSP JUMLAH	%	TERDAFTAR	LAIK HSP JUMLAH	%			
1	Pantai Cermin	Surian	0	0	0	0	0	0	0	0	0	0	0	0	0	0	0	0	0	0	0	0	0			
2	Lembah Gumanti	Alahan Panjang	0	0	0	0	0	0	0	0	0	0	0	0	0	0	0	0	0	0	0	0	0			
3	Lembah Gumanti	Sungai Nanam	0	0	0	0	0	0	0	0	0	0	0	0	0	0	0	0	0	0	0	0	0			
4	Hiliran Gumanti	Talang Babungo	0	0	0	0	0	0	0	0	0	4	4	100.00	0	0	0	0	0	0	5	4	80	3	2	66.67
5	Payung Sekaki	Sirukam	0	0	0	0	0	0	0	0	0	3	2	66.67	2	0	0	0	0	0	0	0	0	0	0	
6	Tigo Lurah	Batu Bajanjang	0	0	0	0	0	0	0	0	0	1	1	100.00	4	0	0	0	0	0	0	0	0	0	0	
7	Lembang Jaya	Bukit Sileh	0	0	0	0	0	0	0	0	0	3	2	66.67	3	0	0	0	0	0	0	0	0	0	0	
8	Danau Kembar	Simpang Tanjung Nan IV	2	2	100	0	0	0	0	0	0	4	2	50.00	2	0	0	0	0	1	0	0	0	0	0	
9	Gunung Talang	Talang	1	0	0	0	0	0	0	0	0	12	8	66.67	11	8	72.73	0	0	0	0	1	0	0	0	
10	Gunung Talang	Jua Gaek	3	0	0	2	0	0	0	0	0	3	3	100.00	0	0	0	0	0	14	14	100	2	0	0	
11	Gunung Talang	Kayu Jao	2	0	0	0	0	0	0	0	0	5	5	100.00	13	9	69.23	1	1	100	13	0	0	0	0	
12	Bukit Sundi	Muara Panas	0	0	0	0	0	0	0	0	0	9	5	55.56	0	0	0	0	0	0	0	0	0	0	0	
13	IX Koto Sei. Lasi	Sungai Lasi	0	0	0	0	0	0	0	0	6	6	100.00	16	4	25.00	16	8	50	0	0	0	0	0	0	
14	Kubung	Tanjung Bingkung	0	0	0	0	0	0	2	2	100	18	18	100.00	8	2	25.00	5	5	100	0	0	0	0	0	
15	Kubung	Selayo	2	2	100	0	0	0	0	0	0	69	64	92.75	61	61	100.00	191	191	100	49	49	100	0	0	
16	X Koto Diatas	Paninjauan	1	0	0	0	0	0	0	0	0	4	4	80.00	0	0	0	0	0	0	1	0	0	0	0	
17	X Koto Diatas	Sulit Air	4	0	0	0	0	0	0	0	0	5	5	100.00	3	0	0	0	0	4	2	50	2	0	0	
18	X Koto Singkarak	Singkarak	0	0	0	0	0	0	0	0	0	14	13	92.86	25	0	0	0	0	0	0	0	0	0	0	
19	Junjung Sirih	Paninggahan	5	4	80	0	0	0	1	0	0	6	6	100.00	6	5	83.33	5	4	80	3	3	100.00	0	0	
<b>JUMLAH (KAB/KOTA)</b>			<b>20</b>	<b>8</b>	<b>40</b>	<b>2</b>	<b>0</b>	<b>0</b>	<b>3</b>	<b>2</b>	<b>66.67</b>	<b>172</b>	<b>152</b>	<b>88.37</b>	<b>161</b>	<b>91</b>	<b>56.52</b>	<b>247</b>	<b>230</b>	<b>93.12</b>	<b>74</b>	<b>54</b>	<b>72.97</b>			

Sumber: Laporan Tahunan Dinas Kesehatan

**TABEL 84**

**KASUS COVID-19 MENURUT MENURUT KECAMATAN DAN PUSKESMAS  
KABUPATEN/KOTA SOLOK  
TAHUN 2022**

<b>NO</b>	<b>KECAMATAN</b>	<b>PUSKESMAS</b>	<b>KASUS KONFIRMASI</b>	<b>SEMBUH</b>	<b>MENINGGAL</b>	<b>ANGKA KESEMBUHAN (RR)</b>	<b>ANGKA KEMATIAN (CFR)</b>
1	2	3	4	5	6	7	8
1	Pantai Cermin	Surian	17	16	1	94.1	5.9
2	Lembah Gumanti	Alahan Panjang	34	31	3	91.2	8.8
3	Lembah Gumanti	Sungai Nanam	14	14	0	100.0	0.0
4	Hiliran Gumanti	Talang Babungo	9	8	1	88.9	11.1
5	Payung Sekaki	Sirukam	22	22	0	100.0	0.0
6	Tigo Lurah	Batu Bajanjang	3	2	1	66.7	33.3
7	Lembang Jaya	Bukit Sileh	4	3	1	75.0	25.0
8	Danau Kembar	Simpang Tanjung Nan I	20	20	0	100.0	0.0
9	Gunung Talang	Talang	65	64	1	98.5	1.5
10	Gunung Talang	Jua Gaek	14	12	2	85.7	14.3
11	Gunung Talang	Kayu Jao	50	50	0	100.0	0.0
12	Bukit Sundi	Muara Panas	31	30	1	96.8	3.2
13	IX Koto Sei. Lasi	Sungai Lasi	8	7	1	87.5	12.5
14	Kubung	Tanjung Bingkung	36	36	0	100.0	0.0
15	Kubung	Selayo	82	77	5	93.9	6.1
16	X Koto Diatas	Paninjauan	7	7	0	100.0	0.0
17	X Koto Diatas	Sulit Air	13	13	0	100.0	0.0
18	X Koto Singkarak	Singkarak	56	54	2	96.4	3.6
19	Junjung Sirih	Paninggahan	17	16	1	94.1	5.9
<b>TOTAL KAB/KOTA</b>			502	482	20	96.02	3.98

Sumber: Laporan Tahunan Dinas Kesehatan

TABEL 85

**KASUS COVID-19 BERDASARKAN JENIS KELAMIN DAN KELOMPOK UMUR MENURUT KECAMATAN DAN PUSKESMAS  
KABUPATEN/KOTA SOLOK  
TAHUN 2022**

NO	KECAMATAN	PUSKESMAS	0-4 TAHUN		5-6 TAHUN		7-14 TAHUN		15-59 TAHUN		≥ 60 TAHUN		TOTAL	
			L	P	L	P	L	P	L	P	L	P	L	P
1	2	3	4	5	6	7	8	9	10	11	12	13	14	15
1	Pantai Cermin	Surian	2	0	0	0	0	0	5	8	2	0	9	8
2	Lembah Gumanti	Alahan Panjang	2	0	0	0	1	0	5	21	4	1	12	22
3	Lembah Gumanti	Sungai Nanam	0	0	0	0	1	0	4	6	2	1	7	7
4	Hiliran Gumanti	Talang Babungo	0	0	0	0	0	0	2	5	1	1	3	6
5	Payung Sekaki	Sirukam	0	0	0	0	7	5	2	8	0	0	9	13
6	Tigo Lurah	Batu Bajanjang	0	0	0	0	0	0	0	2	0	1	0	3
7	Lembang Jaya	Bukit Sileh	0	0	0	0	0	0	1	2	0	1	1	3
8	Danau Kembar	Simpang Tanjung Nan IV	0	0	0	0	0	0	3	11	2	4	5	15
9	Gunung Talang	Talang	3	2	0	0	2	3	16	26	6	7	27	38
10	Gunung Talang	Jua Gaek	0	0	0	0	0	0	2	5	3	4	5	9
11	Gunung Talang	Kayu Jao	0	0	0	0	0	0	24	20	5	1	29	21
12	Bukit Sundi	Muara Panas	0	0	0	0	2	2	9	10	4	4	15	16
13	IX Koto Sei. Lasi	Sungai Lasi	0	1	0	0	0	0	3	2	1	1	4	4
14	Kubung	Tanjung Bingkung	1	0	0	0	0	0	8	21	1	5	10	26
15	Kubung	Selayo	1	1	0	0	2	0	25	32	8	13	36	46
16	X Koto Diatas	Paninjauan	0	0	0	0	0	0	4	3	0	0	4	3
17	X Koto Diatas	Sulit Air	0	0	0	0	0	0	1	7	2	3	3	10
18	X Koto Singkarak	Singkarak	0	1	0	0	1	1	12	29	6	6	19	37
19	Junjung Sirih	Paninggahan	0	0	0	0	0	0	2	11	2	2	4	13
<b>TOTAL KAB/KOTA</b>			9	5	0	0	16	11	128	229	49	55	202	300

Sumber: Laporan Tahunan Dinas Kesehatan

TABEL 86

**CAKUPAN VAKSINASI COVID-19 DOSIS 1 MENURUT KECAMATAN DAN PUSKESMAS  
KABUPATEN/KOTA SOLOK  
TAHUN 2022**

NO	KECAMATAN	PUSKESMAS	USIA 6-11 TAHUN			USIA 12-17 TAHUN			USIA 18-59 TAHUN			USIA ≥ 60 TAHUN			CAKUPAN TOTAL		
			SASARAN	HASIL VAKSINASI	%	SASARAN	HASIL VAKSINASI	%	SASARAN	HASIL VAKSINASI	%	SASARAN	HASIL VAKSINASI	%	SASARAN	HASIL VAKSINASI	%
1	Pantai Cermin	Surian	2,508	1,875	74.76	1,900	1,358	71.47	17,800	12,600	70.79	792	325	41.04	23,000	16,158	70.25
2	Lembah Gumanti	Alahan Panjang	5,226	2,235	42.77	2,090	3,045	145.69	27,252	15,358	56.36	1,904	658	34.56	36,472	21,296	58.39
3	Lembah Gumanti	Sungai Nanam	2,597	2,047	78.82	3,311	1,952	58.95	11,766	10,547	89.64	1,037	274	26.42	18,711	14,820	79.20
4	Hiliran Gumanti	Talang Babungo	1,771	1,521	85.88	2,138	1,667	77.97	11,521	9,110	79.07	1,679	668	39.79	17,109	12,966	75.78
5	Payung Sekaki	Sirukam	872	738	84.63	1,038	1,212	116.76	7,453	5,223	70.08	945	604	63.92	10,308	7,777	75.45
6	Tigo Lurah	Batu Bajaranjang	1,320	409	30.98	1,269	17	1.34	7,647	109	1.43	774	24	3.10	11,010	559	5.08
7	Lembang Jaya	Bukit Sileh	3,354	943	28.12	3,008	2,411	80.15	13,387	12,042	89.95	2,394	1,139	47.58	22,143	16,535	74.67
8	Danau Kembar	Simpang Tanjung Nan IV	2,376	979	41.20	3,535	1,269	35.90	12,892	9,679	75.08	907	317	34.95	19,710	12,244	62.12
9	Gunung Talang	Talang	2,410	1,742	72.28	2,574	2,574	100.00	11,439	7,472	65.32	2,012	872	43.34	18,435	12,660	68.67
10	Gunung Talang	Jua Gaek	1,765	748	42.38	1,783	2,069	116.04	10,759	6,913	64.25	945	504	53.33	15,252	10,234	67.10
11	Gunung Talang	Kayu Jao	713	707	99.16	1,312	1,202	91.62	7,066	6,907	97.75	326	297	91.10	9,417	9,113	96.77
12	Bukit Sundi	Muara Panas	3,209	1,125	35.06	3,317	2,169	65.39	7,584	9,607	126.67	3,962	915	23.09	18,072	13,816	76.45
13	IX Koto Sei. Lasi	Sungai Lasi	1,061	926	87.28	444	121	27.25	1,920	689	35.89	264	135	51.14	3,689	1,871	50.72
14	Kubung	Tanjung Bingkung	1,460	578	39.59	2,654	1,207	45.48	9,646	6,450	66.87	1,546	489	31.63	15,306	8,724	57.00
15	Kubung	Selayo	3,916	1,448	36.98	5,100	1,963	38.49	20,199	9,319	46.14	4,324	982	22.71	33,539	13,712	40.88
16	X Koto Diatas	Paninjauan	1,115	641	57.49	1,195	785	65.69	4,762	4,072	85.51	1,281	719	56.13	8,353	6,217	74.43
17	X Koto Diatas	Sulit Air	1,124	937	83.36	1,260	1,451	115.16	5,794	3,679	63.50	934	611	65.42	9,112	6,678	73.29
18	X Koto Singkarak	Singkarak	3,131	1,396	44.59	5,259	3,629	69.01	15,040	10,378	69.00	21,197	1,516	7.15	44,627	16,919	37.91
19	Junjung Sirih	Paninggahan	1,323	223	16.86	1,269	1,456	114.74	5,836	3,489	59.78	1,065	405	38.03	9,493	5,573	58.71
<b>TOTAL KAB/KOTA</b>			<b>41,251</b>	<b>21,218</b>	<b>51.44</b>	<b>44,456</b>	<b>31,557</b>	<b>70.98</b>	<b>209,763</b>	<b>143,643</b>	<b>68.48</b>	<b>48,288</b>	<b>11,454</b>	<b>23.72</b>	<b>343,758</b>	<b>207,872</b>	<b>60.47</b>

Sumber: Laporan Tahunan Dinas Kesehatan



TABEL 87

**CAKUPAN VAKSINASI COVID-19 DOSIS 2 MENURUT KECAMATAN DAN PUSKESMAS  
KABUPATEN/KOTA SOLOK  
TAHUN 2022**

NO	KECAMATAN	PUSKESMAS	USIA 6-11 TAHUN			USIA 12-17 TAHUN			USIA 18-59 TAHUN			USIA ≥ 60 TAHUN			CAKUPAN TOTAL		
			SASARAN	HASIL VAKSINASI	%	SASARAN	HASIL VAKSINASI	%	SASARAN	HASIL VAKSINASI	%	SASARAN	HASIL VAKSINASI	%	SASARAN	HASIL VAKSINASI	%
1	Pantai Cermin	Surian	2,508	852	33.97	1,900	651	34.26	17,800	5,698	32.01	792	190	23.99	23,000	7,391	32.13
2	Lembah Gumanti	Alahan Panjang	5,226	545	10.43	2,090	2,021	96.70	27,252	8,468	31.07	1,904	410	21.53	36,472	11,444	31.38
3	Lembah Gumanti	Sungai Nanam	2,597	944	36.35	3,311	779	23.53	11,766	6,014	51.11	1,037	179	17.26	18,711	7,916	42.31
4	Hiliran Gumanti	Talang Babungo	1,521	655	43.06	1,667	1,168	70.07	9,110	6,584	72.27	668	279	41.77	12,966	8,686	66.99
5	Payung Sekaki	Sirukam	872	239	27.41	1,038	727	70.04	7,453	3,209	43.06	945	390	41.27	10,308	4,565	44.29
6	Tigo Lurah	Batu Bajanjang	1,320	79	5.98	1,269	13	1.02	7,647	317	4.15	774	34	4.39	11,010	443	4.02
7	Lembang Jaya	Bukit Sileh	3,354	266	7.93	3,008	1,575	52.36	13,037	6,127	47.00	2,394	659	27.53	21,793	8,627	39.59
8	Danau Kembar	Simpang Tanjung Nan IV	2,376	235	9.89	3,535	787	22.26	12,892	5,901	45.77	907	132	14.55	19,710	7,055	35.79
9	Gunung Talang	Talang	2,410	542	22.49	2,574	2,071	80.46	11,439	5,993	52.39	2,012	498	24.75	18,435	9,104	49.38
10	Gunung Talang	Jua Gaek	1,765	748	42.38	1,783	2,069	116.04	10,759	6,913	64.25	945	504	53.33	15,252	10,234	67.10
11	Gunung Talang	Kayu Jao	223	191	85.65	1,463	1,125	76.90	7,143	6,907	96.70	814	131	16.09	9,643	8,354	86.63
12	Bukit Sundi	Muara Panas	3,229	496	15.36	1,354	1,781	131.54	3,849	658	17.10	1,824	944	51.75	10,256	3,879	37.82
13	IX Koto Sei. Lasi	Sungai Lasi	1,061	675	63.62	444	204	45.95	1,920	1,123	58.49	264	248	93.94	3,689	2,250	60.99
14	Kubung	Tanjung Bingkung	1,460	209	14.32	2,653	873	32.91	9,646	4,122	42.73	1,546	255	16.49	15,305	5,459	35.67
15	Kubung	Selayo	3,916	494	12.61	5,100	2,070	40.59	20,119	6,069	30.17	4,324	698	16.14	33,459	9,331	27.89
16	X Koto Diatas	Paninjauan	1,115	301	27.00	1,195	653	54.64	4,762	2,731	57.35	1,281	446	34.82	8,353	4,131	49.46
17	X Koto Diatas	Sulit Air	1,124	404	35.94	1,260	1,040	82.54	5,794	2,799	48.31	934	172	18.42	9,112	4,415	48.45
18	X Koto Singkarak	Singkarak	3,131	233	7.44	5,259	2,932	55.75	15,040	7,392	49.15	2,197	942	42.88	25,627	11,499	44.87
19	Junjung Sirih	Panningahan	223	14	6.28	1,269	1,096	86.37	5,836	2,143	36.72	1,065	276	25.92	8,393	3,529	42.05
<b>TOTAL KAB/KOTA</b>			<b>39,431</b>	<b>8,122</b>	<b>20.60</b>	<b>42,172</b>	<b>23,635</b>	<b>56.04</b>	<b>203,264</b>	<b>89,168</b>	<b>43.87</b>	<b>26,627</b>	<b>7,387</b>	<b>27.74</b>	<b>311,494</b>	<b>128,312</b>	<b>41.19</b>

Sumber: Laporan Tahunan Dinas Kesehatan



DINAS KESEHATAN  
KABUPATEN SOLOK

TAHUN 2023